TurismoSostenible

Guía del Parque Natural

Sierra de Aracena y Picos de Aroche

y su entorno



JUNTA DE ANDALUCIA
CONSEJERIA DE TURISMO, COMERCIO Y DEPORTE

Andalucía

Parque Natural Sierra de Aracena y Picos de Aroche
Fregenal de la Sierra
Higuera La Real
Bodonal de la Sierra
Segura de León
Encinasola
Cumbres de San Bartolomé
Cumbres de Enmedio
Cumbres Mayores
Hinojales
La Nava
Valdelarco
Galaroza
Castelazar
Aroche
Cortegana
Jabugo
Fuenteheridos
Los Marines
Aracena
Castaño del Robledo
Alajar
Almonaster la Real
Santa Ana la Real
Linares de la Sierra
Campofrío

Guía del

Parque Natural Sierra de Aracena y Picos de Aroche

y su entorno

Guía de Parque Natural Sierra de Aracena y Picos de Aroche y su entorno – 1ª ed. – Sevilla : Consejería de Turismo, Comercio y Deporte, 2008
176 p. : il. col. ; 21 cm. – (Turismo sostenible)
Coordinación de la ed.: Dirección General de Promoción y Comercialización Turística
D.L.: SE-4703-08
1. Turismo 2. Parques naturales 3. Guías 4. Turismo rural 5. Parque Natural Sierra de Aracena y Picos de Aroche (España) 6. Huelva (Provincia: España) 7. Andalucía I. Andalucía. Consejería de Turismo, Comercio y Deporte II. Serie

1ª edición 2008

EDITA
Junta de Andalucía
Consejería de Turismo, Comercio y Deporte

COORDINACIÓN DE LA EDICIÓN
Dirección General de Promoción y Comercialización Turística

PRODUCCIÓN EDITORIAL y FOTOGRAFÍAS
Bosque de Palabras, S.L.

IMPRESIÓN y ENCUADERNACIÓN
Kadmos, S.L.L.

DEPÓSITO LEGAL
SE-4703-08

Esta publicación está disponible para la consulta y préstamo en el Centro de Documentación de la Consejería de Turismo, Comercio y Deporte de la Junta de Andalucía y accesible a texto completo en: http://www.juntadeandalucia.es/turismocomercioydeporte/publicaciones

Índice

- Presentación del Consejero 5
- Prólogo 7
- Uso de la guía 8
- Mapa de carreteras 10
- Datos básicos 12
- El Parque Natural 17
  - Actividades en la naturaleza 37
  - Mapa de senderos 38
- El Parque y su entorno. Localidades 65

  Alájar, Almonaster La Real, Aracena, Aroche, Arroyomolinos de León, Cala, Cañaveral de León, Castaño del Robledo, Corteconcepción, Cortegana, Cortelazor, Cumbres de Enmedio, Cumbres Mayores, Cumbres de San Bartolomé, Encinasola, Fuenteheridos, Galaroza, Higuera de la Sierra, Hinojales, Jabugo, La Nava, Linares de la Sierra, Los Marines, Puerto Moral, Santa Ana La Real, Santa Olalla del Cala, Valdelarco y Zufre.
  - Gastronomía 126
  - Recetario 129
  - Restaurantes. 137
  - Alojamientos 146
- Manual de buenas prácticas ambientales 167
- Datos de interés 171

Todos los alojamientos y restaurantes incluidos en esta guía están inscritos en el Registro de Turismo de Andalucía, a fecha cuatro de abril de 2007, en la categoría de alojamientos rurales y gastronomía tradicional.

Presentación

Andalucía mantiene su posición privilegiada en el turismo internacional gracias, en parte, a su diversidad. Una comunidad con un clima cálido a lo largo de todo el año, con más de 900 kilómetros de costas de playas blancas y limpias, con una cultura producto de la influencia de pueblos milenarios y en continuo proceso de modernización que no puede pasar desapercibida para millones de visitantes potenciales. Pero además Andalucía, con 150 espacios protegidos, es la red de carácter regional de espacios protegidos más importante en número y superficie de la Unión Europea.

Andalucía se adentra en una nueva etapa en la que se hace necesario planificar un modelo turístico sostenible para maximizar los efectos económicos sobre nuestra región, al tiempo que se preservan sus recursos y espacios naturales y se adaptan los elementos característicos de la oferta turística de nuestra comunidad. Estos son los principios sobre los que se basa el Decreto de formulación del Plan General de Turismo Sostenible 2007-2010.

La política de *sostenibilidad* responde al interés de la Administración Autonómica, los agentes locales y el sector privado en incidir sobre la desestacionalización de la demanda turística, impulsar el desarrollo socioeconómico de las zonas rurales y preservar los recursos naturales de nuestra Comunidad para su uso y disfrute por parte de las generaciones venideras.

La Consejería de Turismo, Comercio y Deporte, a través de sus líneas de promoción turística y bajo los compromisos adoptados con los Planes de Desarrollo Sostenible de diferentes Parques Naturales, apuesta por la elaboración de estas guías especializadas para realzar los valores gastronómicos, culturales y turísticos de las zonas rurales de Andalucía.

Estas guías dan la bienvenida a los visitantes concienciados e implicados en la conservación de nuestros recursos y les hace partícipes de nuestro éxito como región solidaria y sostenible.

Bienvenidos al futuro de Andalucía.

Luciano Alonso Alonso
Consejero de Turismo, Comercio y Deporte

Prólogo

En los últimos años, el concepto de sostenibilidad ha ido incorporándose en diferentes apuestas políticas como un paradigma humanizador y de proyección a largo plazo del que nuestra Comunidad no puede quedar ajena.

Tras la eclosión del turismo como un fenómeno a gran escala que repercute directamente en nuestro territorio y población, el objetivo de las nuevas directrices europeas en esta materia, como la Carta Europea de Turismo Sostenible, es seguir apostando por el sector, respetando la riqueza ambiental y patrimonial de nuestros destinos a fin de lograr un modelo turístico competitivo y perdurable.

Por ello, habida cuenta de la situación privilegiada de la que goza Andalucía en cuanto a recursos naturales, agrícolas, culturales, etnográficos y, por ende, turísticos, la sostenibilidad se ha convertido en un concepto que permea las nuevas políticas que nuestra Administración Autonómica propone para el futuro más inmediato, especialmente las referidas al turismo rural y de naturaleza, cuyo desarrollo está estrechamente ligado a una utilización racional del espacio. No en vano, Andalucía cuenta con 24 parques naturales en los que, al tiempo que se preserva la riqueza paisajística y el carácter autóctono de las especies de fauna y flora, se promociona el atractivo que los pueblos, integrados en estos espacios protegidos o colindantes, ofrecen al visitante como productos turísticos.

En este sentido, la presente publicación sobre el **Parque Natural Sierra de Aracena y Picos de Aroche y su entorno** se integra dentro de esta política de sostenibilidad turística; en cuanto supone una puesta en valor de las excelencias de estos espacios como marcos incomparables de descanso, ocio y tiempo libre respetuosos con el medio ambiente.

Su minuciosa elaboración ha sido posible gracias a la colaboración estrecha con los agentes de desarrollo local de la zona y empresarios, verdaderos actores y receptores de las medidas del impulso turístico que desde la Consejería de Turismo, Comercio y Deporte se está llevando a cabo y, sin los cuales, nuestros esfuerzos carecerían de sentido.

Uso de la guía

La guía que usted, lector amante de la naturaleza, tiene en sus manos responde a una necesidad sentida de contar con un instrumento de consulta sencillo, sintético, sistemático y completo, al mismo tiempo que riguroso y ameno que aglutine todo aquello que el viajero necesita para disfrutar de un recorrido placentero.

Sus páginas sirven de orientación para el camino que va a emprender por el Parque Natural Sierra de Aracena y Picos de Aroche, un paisaje heterogéneo y hermoso repleto de tesoros ecológicos. Tesoros que se mantienen casi intactos a pesar del paso del tiempo y que coronan bellamente la provincia de Huelva.



La guía contiene...

Descripción del parque y su entorno: En estas páginas podrá descubrir las características más esenciales del Parque, los secretos de su flora, su fauna, sus recursos económicos, el aprovechamiento de su espacio, en suma se pretende que el visitante conozca el entorno natural en el que se ubica el Parque y sus rincones más encantadores.

Actividades en la naturaleza: Esta sección aglutina las distintas posibilidades de disfrutar del paisaje y sus particularidades, desde el punto de vista del caminante que, recorriendo los senderos, se acerca a los colores, olores y sensaciones del lugar.

Localidades: Podrá descubrir cada uno de los municipios que aguardan su llegada, escondidos entre la vegetación o enclavados en los montes. Pueblos ubicados en su totalidad en el perímetro del Parque o cuyo término municipal, o parte del mismo, coincide con este espacio natural. Recorrerá sus lugares de interés y su patrimonio histórico artístico y podrá admirar su artesanía o disfrutar de alguna de sus innumerables fiestas populares.

Uso de la guía

Gastronomía

Recetario de los platos típicos de la cocina serrana pensados y creados para el difrute del paladar más exigente.

Índice de restaurantes que incluye una cuidada relación de los establecimientos en los que disfrutar de la gastronomía típica del lugar.

Índice de alojamientos rurales: Esta recopilación de fichas de alojamientos ofrece los datos esenciales de los mismos: nombre del establecimiento, tipología, persona de contacto, ubicación, número de registro, teléfono, fax, correo electrónico y página web, habitaciones, plazas, equipamientos, servicios, así como la oferta de actividades. Los alojamientos se ordenan por municipios concediendo especial importancia a los establecimientos adaptados para personas discapacitadas.

Código de buenas prácticas para realizar una visita respetuosa con el entorno. Estas breves y sencillas recomendaciones permitirán disfrutar del espacio natural protegido de una forma responsable, con el objetivo de salvaguardar los valores del mismo, pensando siempre en nuestro propio regreso o en la llegada de otros.

Direcciones, teléfonos y páginas webs de interés: El anexo proporciona información útil acerca del acceso y la visita para que nada falle en su viaje.



Las imágenes, los datos de interés general y los mapas explicativos completan lo expuesto con anterioridad y ofrecen un perfil intenso y preciso de este entorno maravilloso, donde las jornadas transcurren llenas de placeres sibaritas, de silencio y naturaleza.

Una guía práctica para llevar siempre a mano y no perder de vista.

Que disfruten del Parque, de Andalucía, de su sabor y de su gente.

Fregenal de la Sierra
Higuera la Real
Enmaestrado
Cumbres de S. Bartolomé
Cumbres de Enmedio
Cumbres Mayores
La Contienda
Frontera
N-435
El Puerto
Los Colillas
Los Brazos
Puerto Lucía
Los Viejos
La Pica
La Carta
La Nava
Aroche
Vandelarco
Las Chinas
Cortelazor
Calangas
Jabugo
El Quejigo
Cortegana
Fuenlabrada
Los Marines
Castaño del Robledo
Almonaster la Real
Calabacarro
Santa Ana la Real
El Calabacillo
Aljaje
Linares de la Sierra
Los Madroñeros
El Mudo
Escalada
Lomero
San Telmo
Valdelamusa
Cerro de la Mina
Sta Eulalia
Patrás
Concepción
Ventas de Arriba
A-435
El Cerro de Andévalo
Cabezas Rubias
Perrunal
Bajo de Calañas
Trastaviera
El Campillo
Minas de Riotinto
Zalamea la Real
Calañas
Villanueva de las Cruces
El Buitrón
Monterrillo Alto
Margarita
El Pozuelo
Valverde del Camino
Alonso

Monesterio
Montemolín
Los Molinos
Sodonal de la Sierra
Segura de León
Calera de León
Palomo
Fuentes de León
Cañaveral de León
Cala
Minas de Cala
Cortelazor
Corteconcepción
Puerto Moral
Jabugo
La Unión
Higuera de la Sierra
Zufre
Almaden de la Plata
Cumbres Mayores
La Granada de Río-Tinto
Nerva
Minas del Castillo de las Guardas
El Castillo de las Guardas
Minas de La Plata
El Cerro
El Pedroso
Las Cabezas
Las Navas
Las Delgadas
El Madroño
Juan Gallego
Juan Antón
El Ramo
Castilblanco de los Arroyos
El Garrobo
Cantillana
Lora del Río
Tocina
Alcalá del Río
Fuentes de Andalucía
Marchena
Paradas
Arahal
Pilas
Puebla del Maestre
Santa María de Nieva
Cheles
Trasierra
A-66
N-630
E-803
A-461
N-433
EX-102
EX-103
EX-105
EX-108
EX-109
EX-110
EX-111
EX-112
EX-113
EX-114
EX-115
EX-116
EX-117
EX-118
EX-119
EX-120
EX-121
EX-122
EX-123
EX-124
EX-125
EX-126
EX-127
EX-128
EX-129
EX-130
EX-131
EX-132
EX-133
EX-134
EX-135
EX-136
EX-137
EX-138
EX-139
EX-140
EX-141
EX-142
EX-143
EX-144
EX-145
EX-146
EX-147
EX-148
EX-149
EX-150
EX-151
EX-152
EX-153
EX-154
EX-155
EX-156
EX-157
EX-158
EX-159
EX-160
EX-161
EX-162
EX-163
EX-164
EX-165
EX-166
EX-167
EX-168
EX-169
EX-170
EX-171
EX-172
EX-173
EX-174
EX-175
EX-176
EX-177
EX-178
EX-179
EX-180
EX-181
EX-182
EX-183
EX-184
EX-185
EX-186
EX-187
EX-188
EX-189
EX-190
EX-191
EX-192
EX-193
EX-194
EX-195
EX-196
EX-197
EX-198
EX-199
EX-200
EX-201
EX-202
EX-203
EX-204
EX-205
EX-206
EX-207
EX-208
EX-209
EX-210
EX-211
EX-212
EX-213
EX-214
EX-215
EX-216
EX-217
EX-218
EX-219
EX-220
EX-221
EX-222
EX-223
EX-224
EX-225
EX-226
EX-227
EX-228
EX-229
EX-230
EX-231
EX-232
EX-233
EX-234
EX-235
EX-236
EX-237
EX-238
EX-239
EX-240
EX-241
EX-242
EX-243
EX-244
EX-245
EX-246
EX-247
EX-248
EX-249
EX-250
EX-251
EX-252
EX-253
EX-254
EX-255
EX-256
EX-257
EX-258
EX-259
EX-260
EX-261
EX-262
EX-263
EX-264
EX-265
EX-266
EX-267
EX-268
EX-269
EX-270
EX-271
EX-272
EX-273
EX-274
EX-275
EX-276
EX-277
EX-278
EX-279
EX-280
EX-281
EX-282
EX-283
EX-284
EX-285
EX-286
EX-287
EX-288
EX-289
EX-290
EX-291
EX-292
EX-293
EX-294
EX-295
EX-296
EX-297
EX-298
EX-299
EX-300
EX-301
EX-302
EX-303
EX-304
EX-305
EX-306
EX-307
EX-308
EX-309
EX-310
EX-311
EX-312
EX-313
EX-314
EX-315
EX-316
EX-317
EX-318
EX-319
EX-320
EX-321
EX-322
EX-323
EX-324
EX-325
EX-326
EX-327
EX-328
EX-329
EX-330
EX-331
EX-332
EX-333
EX-334
EX-335
EX-336
EX-337
EX-338
EX-339
EX-340
EX-341
EX-342
EX-343
EX-344
EX-345
EX-346
EX-347
EX-348
EX-349
EX-350
EX-351
EX-352
EX-353
EX-354
EX-355
EX-356
EX-357
EX-358
EX-359
EX-360
EX-361
EX-362
EX-363
EX-364
EX-365
EX-366
EX-367
EX-368
EX-369
EX-370
EX-371
EX-372
EX-373
EX-374
EX-375
EX-376
EX-377
EX-378
EX-379
EX-380
EX-381
EX-382
EX-383
EX-384
EX-385
EX-386
EX-387
EX-388
EX-389
EX-390
EX-391
EX-392
EX-393
EX-394
EX-395
EX-396
EX-397
EX-398
EX-399
EX-400
EX-401
EX-402
EX-403
EX-404
EX-405
EX-406
EX-407
EX-408
EX-409
EX-410
EX-411
EX-412
EX-413
EX-414
EX-415
EX-416
EX-417
EX-418
EX-419
EX-420
EX-421
EX-422
EX-423
EX-424
EX-425
EX-426
EX-427
EX-428
EX-429
EX-430
EX-431
EX-432
EX-433
EX-434
EX-435
EX-436
EX-437
EX-438
EX-439
EX-440
EX-441
EX-442
EX-443
EX-444
EX-445
EX-446
EX-447
EX-448
EX-449
EX-450
EX-451
EX-452
EX-453
EX-454
EX-455
EX-456
EX-457
EX-458
EX-459
EX-460
EX-461
EX-462
EX-463
EX-464
EX-465
EX-466
EX-467
EX-468
EX-469
EX-470
EX-471
EX-472
EX-473
EX-474
EX-475
EX-476
EX-477
EX-478
EX-479
EX-480
EX-481
EX-482
EX-483
EX-484
EX-485
EX-486
EX-487
EX-488
EX-489
EX-490
EX-491
EX-492
EX-493
EX-494
EX-495
EX-496
EX-497
EX-498
EX-499
EX-500
EX-501
EX-502
EX-503
EX-504
EX-505
EX-506
EX-507
EX-508
EX-509
EX-510
EX-511
EX-512
EX-513
EX-514
EX-515
EX-516
EX-517
EX-518
EX-519
EX-520
EX-521
EX-522
EX-523
EX-524
EX-525
EX-526
EX-527
EX-528
EX-529
EX-530
EX-531
EX-532
EX-533
EX-534
EX-535
EX-536
EX-537
EX-538
EX-539
EX-540
EX-541
EX-542
EX-543
EX-544
EX-545
EX-546
EX-547
EX-548
EX-549
EX-550
EX-551
EX-552
EX-553
EX-554
EX-555
EX-556
EX-557
EX-558
EX-559
EX-560
EX-561
EX-562
EX-563
EX-564
EX-565
EX-566
EX-567
EX-568
EX-569
EX-570
EX-571
EX-572
EX-573
EX-574
EX-575
EX-576
EX-577
EX-578
EX-579
EX-580
EX-581
EX-582
EX-583
EX-584
EX-585
EX-586
EX-587
EX-588
EX-589
EX-590
EX-591
EX-592
EX-593
EX-594
EX-595
EX-596
EX-597
EX-598
EX-599
EX-600
EX-601
EX-602
EX-603
EX-604
EX-605
EX-606
EX-607
EX-608
EX-609
EX-610
EX-611
EX-612
EX-613
EX-614
EX-615
EX-616
EX-617
EX-618
EX-619
EX-620
EX-621
EX-622
EX-623
EX-624
EX-625
EX-626
EX-627
EX-628
EX-629
EX-630
EX-631
EX-632
EX-633
EX-634
EX-635
EX-636
EX-637
EX-638
EX-639
EX-640
EX-641
EX-642
EX-643
EX-644
EX-645
EX-646
EX-647
EX-648
EX-649
EX-650
EX-651
EX-652
EX-653
EX-654
EX-655
EX-656
EX-657
EX-658
EX-659
EX-660
EX-661
EX-662
EX-663
EX-664
EX-665
EX-666
EX-667
EX-668
EX-669
EX-670
EX-671
EX-672
EX-673
EX-674
EX-675
EX-676
EX-677
EX-678
EX-679
EX-680
EX-681
EX-682
EX-683
EX-684
EX-685
EX-686
EX-687
EX-688
EX-689
EX-690
EX-691
EX-692
EX-693
EX-694
EX-695
EX-696
EX-697
EX-698
EX-699
EX-700
EX-701
EX-702
EX-703
EX-704
EX-705
EX-706
EX-707
EX-708
EX-709
EX-710
EX-711
EX-712
EX-713
EX-714
EX-715
EX-716
EX-717
EX-718
EX-719
EX-720
EX-721
EX-722
EX-723
EX-724
EX-725
EX-726
EX-727
EX-728
EX-729
EX-730
EX-731
EX-732
EX-733
EX-734
EX-735
EX-736
EX-737
EX-738
EX-739
EX-740
EX-741
EX-742
EX-743
EX-744
EX-745
EX-746
EX-747
EX-748
EX-749
EX-750
EX-751
EX-752
EX-753
EX-754
EX-755
EX-756
EX-757
EX-758
EX-759
EX-760
EX-761
EX-762
EX-763
EX-764
EX-765
EX-766
EX-767
EX-768
EX-769
EX-770
EX-771
EX-772
EX-773
EX-774
EX-775
EX-776
EX-777
EX-778
EX-779
EX-780
EX-781
EX-782
EX-783
EX-784
EX-785
EX-786
EX-787
EX-788
EX-789
EX-790
EX-791
EX-792
EX-793
EX-794
EX-795
EX-796
EX-797
EX-798
EX-799
EX-800
EX-801
EX-802
EX-803
EX-804
EX-805
EX-806
EX-807
EX-808
EX-809
EX-810
EX-811
EX-812
EX-813
EX-814
EX-815
EX-816
EX-817
EX-818
EX-819
EX-820
EX-821
EX-822
EX-823
EX-824
EX-825
EX-826
EX-827
EX-828
EX-829
EX-830
EX-831
EX-832
EX-833
EX-834
EX-835
EX-836
EX-837
EX-838
EX-839
EX-840
EX-841
EX-842
EX-843
EX-844
EX-845
EX-846
EX-847
EX-848
EX-849
EX-850
EX-851
EX-852
EX-853
EX-854
EX-855
EX-856
EX-857
EX-858
EX-859
EX-860
EX-861
EX-862
EX-863
EX-864
EX-865
EX-866
EX-867
EX-868
EX-869
EX-870
EX-871
EX-872
EX-873
EX-874
EX-875
EX-876
EX-877
EX-878
EX-879
EX-880
EX-881
EX-882
EX-883
EX-884
EX-885
EX-886
EX-887
EX-888
EX-889
EX-890
EX-891
EX-892
EX-893
EX-894
EX-895
EX-896
EX-897
EX-898
EX-899
EX-900
EX-901
EX-902
EX-903
EX-904
EX-905
EX-906
EX-907
EX-908
EX-909
EX-910
EX-911
EX-912
EX-913
EX-914
EX-915
EX-916
EX-917
EX-918
EX-919
EX-920
EX-921
EX-922
EX-923
EX-924
EX-925
EX-926
EX-927
EX-928
EX-929
EX-930
EX-931
EX-932
EX-933
EX-934
EX-935
EX-936
EX-937
EX-938
EX-939
EX-940
EX-941
EX-942
EX-943
EX-944
EX-945
EX-946
EX-947
EX-948
EX-949
EX-950
EX-951
EX-952
EX-953
EX-954
EX-955
EX-956
EX-957
EX-958
EX-959
EX-960
EX-961
EX-962
EX-963
EX-964
EX-965
EX-966
EX-967
EX-968
EX-969
EX-970
EX-971
EX-972
EX-973
EX-974
EX-975
EX-976
EX-977
EX-978
EX-979
EX-980
EX-981
EX-982
EX-983
EX-984
EX-985
EX-986
EX-987
EX-988
EX-989
EX-990
EX-991
EX-992
EX-993
EX-994
EX-995
EX-996
EX-997
EX-998
EX-999
EX-1000

Datos básicos

Parque Natural Sierra de Aracena y Picos de Aroche

Localización:
Norte de la provincia de Huelva, abarcando desde la de Sevilla a Portugal.
Coordenadas: 37° 53' N; 6° 41' O.
Altitud: Entre 460 y 959 m sobre el nivel del mar.

Datos climáticos:
- Precipitación media anual de 1.100 ml.
- Temperaturas medias entre 7° y 25°.

Superficie: 186.827 ha.

Municipios:
Alájar, Almonaster La Real, Aracena, Aroche, Arroyomolinos de León, Cala, Cañaveral de León, Castaño del Robledo, Corteconcepción, Cortegana, Cortelazor, Cumbres de Enmedio, Cumbres Mayores, Cumbres de San Bartolomé, Encinasola, Fuenteheridos, Galaroza, Higuera de la Sierra, Hinojales, Jabugo, La Nava, Linares de la Sierra, Los Marines, Puerto Moral, Santa Ana La Real, Santa Olalla del Cala, Valdelarco y Zufre.

Principales formaciones:
Dehesas de alcornoque y encina, castañares, quejigales, bosques en galería, pinares y eucaliptales.

Datos básicos

Para los cómodos

- Aeropuerto mas cercano: Sevilla.
- Estaciones de ferrocarril.
- Parada de autobús regular y parada de taxis.
- Señalización viaria para llegar al Parque.
- Alojamientos en el Parque.
- Restaurantes, cafeterías y bares.
- Área recreativa infantil, merenderos.
- Acceso a teléfono público.
- Fuentes de uso público.

Merece la pena visitarlo por:

Por sus paisajes de dehesas de encinas y alcornoques, de bosques de castaños y de bosques de ribera; por la calidad de sus productos gastronómicos, entre los que destaca el jamón ibérico; y por su amplio patrimonio cultural.

¿Cómo llegar?

Desde Huelva por la N-435. Desde Sevilla por la A-49 tomando más tarde la N-433.

Autobús: Empresa Damas (Huelva). Teléfono: 955 25 69 00
Empresa Casal (Sevilla). Teléfono: 954 41 06 58

El centro de visitantes y los puntos de información

El Parque cuenta con un centro de visitantes, en el municipio de Aracena, y con varios puntos de información repartidos a lo largo de toda su geografía.

El centro de visitantes se ubica en un edificio histórico-artístico de estilo renacentista. En su planta baja alberga una exposición interpretativa sobre el Cabildo, la influencia del hombre en la construcción del paisaje serrano y la presencia de la dehesa, base de la ganadería del cerdo ibérico, muy importante en la economía de esta comarca. La planta segunda está dotada de una sala de proyección de un audiovisual que trata sobre la influencia del hombre en el paisaje, sobre el patrimonio cultural y los municipios del Parque Natural.

Datos básicos

Dirección y horario
Centro de Visitantes:

Plaza Alta, s/n. Edificio Cabildo Viejo.
21200 Aracena (Huelva)
Tfno.: 959 128 825

Régimen de apertura:
Del 1/Enero al 31/Diciembre: Abierto durante todos los días de la semana.
Horario: 01/10 al 31/03: Mañana: 10.00 a 14.00 h. Tarde: 16.00 a18.00 h.
01/04 al 30/09: Mañana: 10.00 a 14.00 h. Tarde: 18.00 a20.00 h.

- Itinerarios de senderos señalizados.
- Material divulgativo.
- Paneles interpretativos.

Además se puede encontrar información sobre actividades como son las visitas guiadas, rutas en bicicleta o a caballo que son ofertadas por empresas particulares.

Lugares cercanos de especial interés

La Peña de Arias Montano en Alájar que fue lugar de retiro de este sabio del siglo XVI, maestro de Felipe II y refugio del hombre prehistórico.
Gruta de las Maravillas acondicionada para su visita en la que podemos contemplar sus hermosas formaciones y sus amplias salas de insuperable belleza.

Empresas acreditadas como puntos de información:

Apartamentos T. La Media Legua
Carrerera N-433, km 91,2. Los Marines.
Tfno.: 669 490 648
info@fincalamedialegua.es
www.fincalamedialegua.es

Complejo Turístico Puerto Peñas
Ctra. de los Rasos, s/n. Finca Puerto Peñas.
Aroche, 21240
Tfno.: 959 503 002
info@puertoaroche.com
www.puertoaroche.com

Casa Venera
Castaño del Robledo
Ap. Correos 93, 21200, Aracena
959 501 203
info@casavenera.com
www.casavenera.com

Finca la Silladilla
Finca La Silladilla, Los Romeros
Jabugo 21290
Tfno.: 959 501 350
silladi@teleline.es
www.jabugo.cc

Hotel Rural La Posada de Alájar
C/ Médico Emilio González, 2
21340, Alájar
Tfno.: 959 125 712
info@laposadadealajar.com
www.laposadadealajar.com

Hotel Rincón del Abade
C/ Llanos de San Juan s/n
21390, Encinasola
Tfno.: 959 714 536
informacion@rincondelabade.com
www.rincondelabade.com

Hostal Sierra Tórtola
C/ Arriba, nº 8
21389, Hinojales
Tfno.: 959 722 731
www.sierratortola.com
www.sierratortola.com

Picadero La Suerte
Carril Cuesta Palero, s/n
21291, Galaroza
Tfno.: 655 664 797
picad.lasuerte@terra.es
www.fincalasuerte.com

Doñanaventura-Aracena-Aventura, S.L
Polígono Industrial Cantalgallo; C/ I, Nº 20
21200, Aracena
Tfno.: 959 127 045
aracenaventura@hotmail.com
www.donana-aracena-aventura.com

El Parque Natural

Un pasado lleno de sobresaltos

Situado en la zona más occidental de Sierra Morena, al norte de la provincia de Huelva, y conformado su territorio por un conjunto de cadenas montañosas de moderada elevación, es difícil pensar que este territorio haya sido ocupado en tiempos atrás por las aguas de un océano.

Hace aproximadamente 570 millones de años, el estiramiento del continente al que en ese momento pertenecía, produjo una gran depresión, en la que se instaló una cuenca marina. En su fondo se sedimentaron los materiales que hoy forman una parte de las Sierras de Aracena y Picos de Aroche. Este estiramiento produjo el adelgazamiento y fractura del gran continente lo que provocó también la aparición de algunos volcanes, contribuyendo así a la aparición de otros de los materiales rocosos que se pueden encontrar en estos lugares. Finalmente, hace unos 450 millones de años, las fuerzas que estiraron la zona se invirtieron y los movimientos tectónicos comprimieron y elevaron el territorio, desapareciendo las aguas marinas y elevándose las Sierras de Aracena y Picos de Aroche junto a otras cadenas montañosas europeas.

Cuando los efectos de estos movimientos cesaron fue la erosión la encargada de modelar el paisaje, disolviendo y transportando los materiales más blandos y suavizando de este modo el accidentado escenario.

Como consecuencia de ello nos ha quedado un paisaje acolinado de alturas moderadas en el que los cursos de agua han generado unos

El Parque Natural

valles encajados de abruptas pendientes y ha dejado al descubierto los materiales mas resistentes. Éstos últimos, en formaciones graníticas, están muy bien representados en los Picos de Aroche y en Santa Olalla.

Como consecuencia de los procesos de sedimentación en el ambiente marino existente en otros tiempos también encontramos materiales calizos que rompen el relieve y que con su posterior proceso de disolución han dado lugar a fenómenos de orígen kárstico como son la Gruta de las Maravillas en Aracena, o la surgencia de la Peña de Arias Montano en Alájar.

Este espacio protegido ocupa una superficie de 186.827 ha, repartidas entre 28 municipios de la Sierra de Aracena. De entre ellos, 20 asientan la totalidad de su extensión municipal dentro del Parque y ocho sólo parcialmente.

La especial disposición orográfica de las sierras crea una barrera a las masas de aire que penetran desde el Atlántico determinando una alta pluviosidad en la comarca. El clima es el idóneo para el desarrollo de especies frondosas como el castaño, introducido en el tiempo de los romanos y que ocupa más de 4.000 ha en las umbrías más altas entre Aracena y Cortegana.

La dehesa: el paraíso de los "pata negra"

Las grandes extensiones de encinas y alcornocales han permitido desarrollar una importante industria alimentaria, basada en la ganadería porcina ibérica, que se ha convertido en el principal recurso económico.

Las dehesas constituyen la forma tradicional de explotar el bosque mediterráneo mediante el aclareo y la selección de especies productivas. Su principal característica es la diversidad de los aprovechamientos: carne, leche, cereales, corcho, miel, combustible y caza representan sus principales productos, obtenidos con un escaso coste de mantenimiento.

La especie más común es la encina, muy apreciada por su producción de bellota. Ejemplares realmente notables podemos observarlos en las proximidades de Cumbres Mayores.

La dehesa como forma de explotación ya existía en tiempos romanos aunque, debido a su orientación hacia la cría de cerdo y sus productos, recibió un fuerte impulso tras el descubrimiento de América. Las prolongadas travesías oceánicas generaron una fuerte demanda de carne capaz de conservarse largo tiempo sin grandes cantidades de sal: jamones y embutidos.

Aunque de sobra conocidos son los jamones de cerdo ibérico de Jabugo, Cortegana y Cumbres Mayores, en los demás pueblos del Parque es posible encontrar todo tipo de chacinas domésticas.

El Parque Natural

Paisaje

El Parque Natural Sierra de Aracena y Picos de Aroche tiene un gran valor paisajístico y es el resultado de la acción humana y de una conjunción de factores naturales.

Sus pizarras y cuarcitas confieren al suelo un color oscuro característico, y sobre estos suelos se asienta un paisaje vegetal dominado por grandes masas forestales de encinas y alcornoques que, junto a las demás especies vegetales, juegan un papel preeminente en la percepción visual del paisaje.

La alternancia de valles, adehesados, y sierras ocupadas por las grandes masas boscosas conforman un paisaje que se caracteriza por la intensa intervención humana como consecuencia del tradicional aprovechamiento que de estas tierras se ha realizado a lo largo de la historia.

Además del tradicional paisaje de dehesa, los castañares representan la otra gran unidad paisajística del Parque. Estas explotaciones han sufrido un importante abandono pero siguen siendo el emblema más representativo del espacio natural.

El Parque Natural

Clima

El clima del Parque, según la época del año en la que nos encontremos puede estar influenciado por las altas presiones subtropicales o las bajas presiones subpolares.

El territorio disfruta de unas condiciones climáticas típicamente mediterráneas aunque presenta diferentes variaciones locales debidas a varios factores particulares como son la cercanía al océano Atlántico y la configuración de su accidentado relieve.

En el centro del Parque, se registran los valores más altos de humedad y las temperaturas más bajas debido a su mayor altitud sobre el nivel del mar. Esta situación hace que la zona actúe como barrera frente a los vientos húmedos procedentes del océano Atlántico que encuentran en estas sierras un obstáculo en su paso. Aquí el régimen de lluvias puede alcanzar una media por encima de 1.000 mm. En cambio en las zonas exteriores del Parque se registran las temperaturas más elevadas y las precipitaciones menos cuantiosas (unos 700 mm de media) debido a su suave relieve que no opone resistencia al paso de los vientos cargados de humedad.

Hidrología

Los cursos de agua son los principales responsables del modelado del relieve del Parque, debido a la alta torrencialidad y poder erosivo de su caudal, y fluyen a dos cuencas hidrológicas diferentes: la del Guadalquivir y la del Guadiana.

Estos cursos de agua responden al patrón lógico de una régimen mediterráneo caracterizando por sus fuertes oscilaciones en el caudal, presentando un mínimo estival y un máximo invernal.

Las sierras occidentales vierten sus aguas al Guadiana mientras que la parte oriental lo hace al Guadalquivir, existiendo además una subcuenca formada por las aguas que corren en dirección sur y que vierten sus caudales al río Odiel.

En la cuenca del Guadiana el curso del Chanza origina uno de los valles más amplios. El río Múrtigas, al norte, labra sobre las pizarras un conjunto de valles estrechos y encajados, mientras que el valle de la Ribera de Huelva, de cuenca más amplia y tributante al Guadalquivir, ha resultado una de las tradicionales vías de penetración al Parque.

Todos los embalses de la zona influyen notablemente sobre el régimen natural de los ríos del entorno y cumplen una función de abastecimiento. Los más importantes son los de Aracena, los de Encinasola, Minas de Cala, Silo y Murtiguillas. Dentro del Parque también se localizan dos acuíferos: el de Aroche-Galaroza-Zufre y el de Cañaveral de León-Santa Olalla.

El Parque Natural

Vegetación

Al igual que ocurre en casi todo el espacio físico de Sierra Morena, dos son los pisos bioclimáticos en los que se distribuye la vegetación de la zona: el meso-mediterráneo (ocupa los terrenos situados entre los 350 y los 1.000 m de altura), fresco y subhúmedo y el termomediterráneo (situado por debajo de los 350 m de altitud) más seco y cálido.

Mientras que el primero alberga a las especies algo más exigentes en cuanto a índice de humedad, en el segundo se sitúa el bosque de esclerófilas (de hojas duras), mejor adaptado a los prolongados períodos de sequía estival compuesto por encinas que en las zonas subhúmedas dejan su sitio a los alcornoques.

Las dehesas de encinas y alcornoques son las formaciones más extendidas en el Parque y constituyen una gran despensa para todo el sector agropecuario. Junto a estas dos especies arbóreas podemos encontrar un rico matorral compuesto de madroños, lavandas, lentiscos y majuelos, así como distintas especies de jaras y brezos.

El bosque caducifolio ocupa las zonas más frescas y húmedas y está compuesto por quejigos y melojos. Más numerosos los primeros que están bien representados ocupando las zonas más elevadas los segundos. Estos últimos, en gran parte, han sido sustituidos por los castaños, especie arbórea que constituyen verdaderos paisajes forestales. Habitan la zona central del Parque, sobre suelos calizos, ricos en hierro y magnecio, constituyendo una de las formaciones emblemáticas de este entorno.

También aquí se dan grandes extensiones de repoblación de pino piñonero, pino marítimo y eucalipto.

La vegetación de los arroyos y riberas presenta una gran diversidad y un buen estado de conservación, a pesar de la influencia que sobre ella ha tenido la actividad humana. Está constituida por sauces, alisos, chopos, álamos, fresnos y olmos, que en los suelos más ácidos y cursos sin caudal permanente dan paso a juncos, adelfas y tamujos.

Destacan ciertos tramos de la ribera del río Múrtigas, del Ribera de Huelva, del río Caliente, el arroyo Guijarra y la ribera del Chanza.

Las zonas de matorral se deben, por lo general, a deforestaciones históricas realizadas para cultivo de cereales que posteriormente fueron abandonadas dada su escasa productividad. En la riqueza florística de este entorno están presentes numerosos endemismos peninsulares.

El castaño

El castaño es un árbol de gran longevidad, porte majestuoso y fuste derecho. Presenta copa recogida y frondosa, cuando se encamina a la producción de madera, y tronco corto y copa amplia y frondosa cuando se aprovecha como frutal.

La corteza es pardo-rojiza y lisa en los ejemplares jóvenes, volviéndose en los viejos pardo-grisácea, gruesa y profundamente asurcada.

Las flores masculinas se reúnen en espigas amarillas, erectas y con agrupación discontinua de flores. Situadas en la base de un amento masculino aparecen las flores femeninas, agrupadas y protegidas por una envuelta exterior que, pasado el tiempo, se transforma en una capa coriácea cubierta exteriormente de espinas (erizos).

Al abrirse los erizos dejan al descubierto de 1 a 5 frutos plano-convexos, que son las castañas. La época de floración es de mayo a julio, siendo característica la coloración amarillenta que toman los árboles en esta época debido a las flores masculinas.

El Parque Natural

Fauna

El Parque Natural se caracteriza por la presencia de animales típicos del bosque mediterráneo. La gran diversidad de esta fauna se debe, en parte, al mantenimiento de los sistemas de producción tradicionales.

En la Sierra de Aracena hemos de diferenciar dos tipos de especies faunística. La primera será la que se considera más propia de las riberas. La segunda es la fauna de dehesa.

Las especies faunísticas de las riberas que se consideran más representativas son entre los peces la anguila, el barbo cabecichico y la boga de ría, entre otros. En cuanto a los anfibios, la rana verde, el sapillo pintojo y la salamandra; y junto a ellos las aves representadas por la garza real, lavanderas y el martín pescador.

Fuera de estos hábitats o cercanas a ellos podemos observar la cigüeña negra y común, y las cogujadas, abubillas, cucos, alcaudones y herrerillos.

Entre los mamíferos destacan la comadreja, el meloncillo, la nutria, el turón y el gato montés. Además, las dehesas de encinas y alcornoques proporcionan el hábitat a especies como la gineta y el zorro, así como a otras de gran valor cinegético, como el jabalí o el ciervo.

El buen estado de conservación de estos montes se refleja en la importante comunidad de aves rapaces, sin duda favorecida por la abundancia de presas. Resalta la presencia del buitre negro y leonado, águila real, águila perdicera, águila culebrera, águila calzada, azor, ratonero, milano negro, halcón peregrino, cernícalo, búho real y cárabo.

El ciervo

El ciervo o venado es un animal esbelto, robusto, bien conformado y de porte majestuoso y altivo.

Su corpulencia puede variar de modo considerable, siendo la hembra bastante más pequeña que el macho, del que difiere también por el color del manto. Es muy tímido y miedoso, y no muy astuto ni inteligente. El ciervo que conocemos nosotros es una especie muy antigua, de modo que se estima que hace unos 400.000 años tanto el ciervo como su cornamenta comenzaron a configurarse con sus actuales características, aun cuando en los años posteriores evolucionó la forma de la cuerna hasta hacerse más compleja en la corona de puntas que caracteriza a los machos adultos. El ciervo es más activo durante el amanecer y atardecer.

Es una especie muy errática, de forma que raramente pasa más de un día en un mismo lugar, sin molestarse nunca en preparar un encame. El macho suele vivir en solitario, mientras que las hembras, junto con los ejemplares más jóvenes, se organizan en rebaños que pueden ir desde 3 ó 4 ejemplares a más de 20, normalmente dirigidos por una hembra experimentada, que coordina el rebaño manteniendo una rígida jerarquía en la que participan tan solo las hembras más adultas. Este rebaño matriarcal posee un territorio de verano y otro de invierno y ambos son defendidos de la intrusión de otros grupos.

La hembra carece de cuernos siendo el macho el único que tiene cornamenta. El tamaño de los cuernos no va a depender exclusivamente de la edad, de modo que la edad de un ciervo macho no va poder determinarse por su cornamenta ya que el tamaño de los cuernos depende de otros factores como la herencia biológica, vigor del ejemplar, estado de salud y alimentación del animal.

El Parque Natural

Recursos y aprovechamiento

La explotación de los recursos del Parque Natural se centra en la agricultura, la ganadería, los aprovechamientos forestales, la extracción del corcho y el turismo.

La dehesa

Aunque uno de los rasgos que caracteriza a la dehesa es el espacio integral, la de Aracena y Picos de Aroche se centra, especialmente, en la cría de ganado porcino. Su principal aprovechamiento se deriva hacia la producción de bellotas que mantendrán a los exquisitos cerdos ibéricos de la sierra.

Pero la función ganadero-productiva del encinar no se limita solo a la producción de bellota. También se aprovecha el ramón (ramas que se cortan y guardan para alimentar el ganado durante las épocas de escasez de materia vegetal fresca, es decir, durante el invierno o en períodos de sequía) como recurso alimenticio para la cabaña ganadera.

La producción de las dehesas se completa con el aprovechamiento de los pastos, cuya variedad de especies depende, principalmente, de la composición de suelos. Los pastizales permiten variar la dieta del ganado, así como criar otras cabañas distintas al porcino.

La caza es otra de las actividades realizadas en el seno de la dehesa. Las especies cinegéticas más importantes son el ciervo, el jabalí, los conejos, perdices, liebres, tórtolas y palomas torcaces.

El Parque Natural

La agricultura

Los cultivos herbáceos tienen escasa relevancia y destacan en producción aquellos forrajeros y cereales destinados al consumo animal.

Entre los leñosos, el olivar en explotación extensiva es el cultivo principal. La aceituna se dedica, principalmente, a la obtención de aceite. Su desarrollo se ha dado tradicionalmente en régimen de minifundio y ocupa las zonas de solana próximas a los núcleos de población.

Los árboles frutales y las hortalizas destacan entre los cultivos de regadío, aunque se prefieren los primeros a los segundos. Las huertas están situadas normalmente en las umbrías del norte de la Sierra, coincidiendo con la zona del castañar.

El ganado

El principal aprovechamiento ganadero de la comarca es la cabaña porcina ibérica. El cerdo ibérico actual es una raza que únicamente existe en la Península Ibérica. Una de las características particulares de la raza ibérica es su escasa tasa de natalidad frente a otras razas porcinas.

El manejo tradicional del cerdo ibérico en las dehesas serranas conlleva la utilización de técnicas que podrían calificarse de ecológicas, pues la cría de este animal se basa en la explotación racional de los recursos naturales.

La cabaña porcina criada en manejo extensivo ha tenido una evolución muy favorable a partir de la mitad de la década de los noventa.

La crianza del cerdo ibérico

Antes del sacrificio, el cerdo ibérico es cebado hasta que el animal es considerado adulto y adquiere pesos superiores a las 10 arrobas. Durante este período se distingue tres formas de manejo del ganado: pienso, montanera y recebo.

El primero es un sistema de engorde en régimen intensivo en el que el animal se encuentra encerrado en corrales donde es alimentado con piensos preparados al efecto. En el sistema de recebo, el cerdo, tras ser criado inicialmente con piensos, disfruta de una pequeña montanera para terminar su engorde y aumentar la calidad de sus carnes.

El sistema más tradicional en esta zona, por la que sus productos ganan su justa fama, es el cebo de montanera, que consiste en el aprovechamiento en completa libertad y a pie de árbol de las bellotas producidas por todas las variedades de quercíneas.

La bellota es la base de la alimentación del cerdo ibérico, que combinada con la ingestión de hierbas frescas y plantas aromáticas, constituyen un complemento proteico y vitamínico que facilita el desarrollo corporal del animal.

Los aprovechamientos forestales

Aunque su cultivo pueda estar especializado, el castaño es un árbol del que se aprovecha todo: los retoños, la corteza, la madera, las hojas y los frutos. Desde la talabartería, hasta la construcción de toneles y vigas. Y por supuesto, el consumo humano y animal. El ganado en régimen de montanera se

alimenta de las castañas de la sierra. Y el hombre se nutre de la concentración de proteínas, grasas, hidratos de carbono y vitaminas de este fruto.

La extracción del corcho es una actividad estacional que se concentra en los meses de verano. La manipulación y transformación del corcho es un sector tradicional de la Sierra de Aracena, con grandes potencialidades para su desarrollo como complejo industrial. La elaboración del corcho en planchas ha sido la especialidad más recurrente, aunque las tareas industriales tienden a diversificarse para ganar cuotas de mercado. Así llegan a fabricar tapones naturales y arandelas de disco.

En el Parque Natural Sierra de Aracena y Picos de Aroche existe una gran tradición de recolección y consumo micológico que se refleja en la gran riqueza cultural y patrimonial vinculada a este recurso, y de ello queda constancia en numerosas recetas de cocina, dichos populares y costumbres en los que aparecen las setas o los hongos.

La tana y el gurumelo constituyen las principales setas de la Sierra pues han sido consumidas tradicionalmente por sus habitantes. La recogida de setas, junto con la caza, la pesca y otros recursos naturales como los espárragos, el romero, el tomillo, han sido históricamente considerados de todos.

La apicultura es el arte de la cría de abejas y el aprovechamiento de sus frutos. Entre los productos que pueden obtenerse de la cría de abejas melíferas encontramos la miel, polen, jalea real, propóleos, ceras, veneno de abejas y reinas. La provincia de Huelva, en la que se sitúa una gran variedad de recursos naturales que permiten la cría de abejas, es la que tiene mayor número de apicultores en régimen de agricultura ecológica de toda Andalucía.

Finalmente, también existe cierta actividad minera en la zona del Parque Natural. Destaca la extracción de hierro y cobre a cielo abierto en la localidad de Cala. También la de mármol y granito.

El Parque Natural

Equipamientos de recreo

El Parque Natural cuenta con dos áreas recreativas: Tres Encinas (en la localidad de Cala) y El Talenque (en Galaroza). Ambas están equipadas con mesas y bancos y son accesibles a personas con discapacidad física.

Los miradores

El Parque Natural Sierra de Aracena y Picos de Aroche tiene dispuestos siete miradores en lugares especialmente interesantes por su valor paisajístico o de interpretación de los ecosistemas. Son los siguientes: Mirador Ribera de Alájar, en Alájar; mirador Cerro de San Cristóbal Norte y San Cristóbal Sur, ambos en Almonaster la Real; Mirador de Castañuelo, en Aracena y el mirador Alto del Búho, en Arroyomolinos de León.

Marca "Parque Natural"

Los Parques Naturales andaluces son territorios vivos y dinámicos en los que la Consejería de Medio Ambiente de la Junta de Andalucía, en colaboración con otras instituciones y organismos, está fomentando y apoyando un crecimiento económico sostenible con medidas que favorezcan la permanencia y la calidad de vida de las poblaciones que residen en ellos.

En esa línea, la Marca Parque Natural de Andalucía, iniciativa pionera en el territorio español, es un distintivo de calidad creado por la Consejería de Medio Ambiente para que la población y las empresas implantadas en estos Espacios Naturales Protegidos se beneficien del valor añadido de estos territorios, ofreciendo al visitante unos productos y servicios diferenciados y con una ventaja competitiva asociada a los valores medioambientales de los Parques, que potencian la imagen de un producto natural, artesanal y auténtico. Con esta iniciativa se pretende, además de fomentar un desarrollo sostenible, incentivar la producción y comercialización de los productos procedentes de estas comarcas andaluzas.

Las industrias locales buscan los beneficios de una valorización de su territorio y el apoyo a su actividad al responder a los requisitos y compromisos de la Marca: carácter local, respeto al medio ambiente, calidad de las materias primas empleadas y del proceso de su transformación.

La categoría de productos y servicios para los que se puede obtener la licencia de uso de la Marca son Productos Artesanales, Turismo de Naturaleza y Productos Naturales. La adhesión de éstos a la Marca Parque Natural de Andalucía supone, para quien obtenga la titularidad de la licencia, el cumplimiento de los requisitos de la Marca para Producto Artesanal, Turismo de Naturaleza o Producto Natural. A cambio, su uso supone la oportunidad de utilizar una imagen positiva ligada a los valores e imagen de los Parques Naturales, y que se identifica con un territorio, ofreciendo a los empresarios/empresarias numerosas ventajas de comercialización, difusión y venta.

Parque Natural de Andalucía

En el Parque Natural Sierra de Aracena y Picos de Aroche son trece las empresas que gozan de este distintivo:

Productos agroalimentarios

Confitería Gran Vía
Gran Vía, 11.
21200 Aracena
Tfno.: 696 962 976.

Jamones y embutidos Jabugo
c/ Marqués de Aracena, 98.
21360 El Repilado-Jabugo
Tfno.: 959 122 678.

Matadero industrial Mayorazgo de Jabugo
Crtra. Nacional Sevilla-Lisboa, km 74,9.
21360 El Repilado-Jabugo
Tfno.: 959 122 650

Mujeres Parque Natural
C/ Trinidad, nº 9.
21369 Castaño del Robledo
Telefono: 959465517

El Monumento
C/ Iglesia, 8.
21292 El Castaño del Robledo (Huelva)
Tlfno: 959 465 588

Alojamientos

Finca Molino Río Alájar
Finca Cabezo del Molino, s/nº.
21340, Alájar
Tfno.: 959 501 282.

Casa La Morera
Ctra. Nacional Sevilla-Lisboa, km 132.
Aroche (Huelva). Finca Montefrío,
Apartamento 15.
21230, Cortegana
Tfno.: 959 503 251 / 666 756 875.

Finca Montefrío y Misolete
Ctra. El Repilado-La Corte km 3 Cortegana
Finca Montefrío, apartamento 15.
21230, Cortegana
Tfno.: 959 503 251 / 666 756 875.

Casa El Hornillo
Carretera El Repilado-La Corte km 3.
Finca Montefrío, Apartamento, 15.
21230, Cortegana
Tfno.: 959 503 251 / 666 756 875.

Alojamiento rural Los Gallos
Estación de Almonaster s/n.
21350 Huelva - Spain
Tfnos.: 687 365 754 / 959 501 167.

La Silladilla
Finca la Silladilla, s/nº.
21290 Los Romeros-Jabugo
Tfno.: 959501350

Hotel Rincón del Abade
C/ Llano de San Juan, s/nº.
21390 Encinasola
Tfno.: 959714536.

Turismo activo

Picadero de la Suerte C.B.
C/ Pedreras, 4.
21291 Galaroza
Tfno.: 959 123 010.

Actividades en la naturaleza

Encinasola
1
2
3
Cumbres de San Bartolomé
Cumbres de Enmedio
Cumbres Mayores
4
Hinojales
Aroche
Cortegana
Almonaster la Real
Jabugo
Galaroza
Valdelarco
8
9
Cortelazor
15
Fuenteheridos
Los Marines
Aracena
16
Castaño del Robledo
11
12
10
Alájar
14
17
Linares de la Sierra
18
13
Santa Ana la Real

Mapa de senderos

Actividades

Actividades en la naturaleza

El turismo activo es una de las maneras más mágicas de disfrutar de la naturaleza, gracias al estrecho vínculo que el viajero establece con el entorno natural visitado. Este contacto permite, además de gozar de la contemplación del paisaje, conocer, aprender y practicar deporte. En definitiva, vivir la aventura de sentirse partícipe de ella.

Una de las características más destacables del Parque Natural Sierra de Aracena y Picos de Aroche, además de poseer infinidad de parajes naturales, es que reúne las condiciones idóneas para gozar de esta forma de viajar.

Para caminar

A lo largo de toda la Sierra existen más de 200 km de senderos de pequeño y medio recorrido, señalizados por la Junta de Andalucía y otros 700 km homologados en su mayoría por la Federación de Montañismo. La extensa oferta de senderos hace de este espacio natural un paraíso para los amantes de la naturaleza.

El caminante del Parque Natural de la Sierra de Aracena y Picos de Aroche puede recorrer rutas que discurren entre milenarias dehesas de encinas, alcornoques, quejigos, áreas de castaños y olivares.

Otras actividades

Las rutas a caballo son una manera diferente de recorrer este entorno natural. Son varias las empresas dedicadas a esta forma de pasear que nos harán pasar una jornada o unas horas disfrutando del paisaje y recorriéndolo por antiguos caminos como tradicionalmente se hacía cuando no había vehículos motorizados ni carreteras.

Las bicicletas son otros de los medios con el que, disfrutando de la cercanía que proporciona esta actividad, podemos recorrer sus caminos.

Otras actividades

La práctica de la escalada (en el Risco de Levante en Santa Ana la Real), el piragüismo (en el pantano de Zufre y en el Aracena) y el tiro con arco son otras posibilidades que se presentan para el disfrute del deporte y la naturaleza en la Sierra de Aracena y Picos de Aroche.

Senderos habilitados

La Delegación Provincial de Medio Ambiente de la Junta de Andalucía ha acondicionado los siguientes senderos:

Senderos

Ruta 1

Datos de la ruta

Punto de inicio:
Encinasola

Tiempo:
1,45 horas

Dificultad:
Media-alta

Longitud:
3,7 km

Trayecto lineal

Sendero Puente de los Cabriles

Los atractivos de este sendero son el propio Puente de los Cabriles, originario del siglo XV y la ribera del Múrtiga, el principal cauce del Parque, declarado de interés por la Unión Europea en función de la diversidad de su fauna. Partiendo de Encinasola, pasaremos un tramo adehesado, otro descendiente de barranco y llegaremos al del valle, surcado por el puente que debe su nombre a las grandes cabezas de carnero empleadas en a base como tajamares.

El acceso a este sendero se encuentra en la salida de Encinasola hacia Cumbres de San Bartolomé, siguiendo un tramo casi paralelo a la carretera.

Senderos

Ruta 2

Sendero Peña de San Sixto

Encinasola es un territorio de frontera –lo es con Extremadura y Portugal–, rasgo éste que se traduce, entre otros, en un habla propia: la *marocha* y del mismo gentilicio que se aplica a sus oriundos, así como en baluartes defensivos.

Para realizar este sendero tomaremos un camino de tierra con muros de piedra, al final de la calle Arrabal Menor en Encinasola, en dirección al Cerro de la Cruz y a Cumbres de San Bartolomé.

Al principio el camino nos lleva por una zona de huertos familiares y más tarde por una zona de encinas acompañadas de abundante matorral.

Más tarde atravesaremos el cauce del arroyo del Caño, afluente de la ribera del Silo, en el que podemos encontrar especies como el tamujo, un arbusto espinoso; eucaliptos, adelfas y juncos y algo más tarde divisaremos la peña de origen volcánico.

Datos de la ruta

Punto de inicio:
Encinasola

Tiempo:
1,5 horas

Dificultad:
Media

Longitud:
3,5 km

Trayecto lineal

Senderos

Ruta 3

Sendero Cumbres Mayores-Cumbres de Enmedio

El sendero entre ambas localidades tiene un encanto paisajístico considerable ya que se trata de un camino real de dehesas centenarias. Cumbres Mayores tiene fama por sus jamones y chacinas y la emigración de sus habitantes a América. Cumbres de Enmedio tiene unos 50 vecinos, lo que lo convierte en el pueblo más pequeño de Andalucía. Se dice que su origen puede estar en que, originariamente, se trató de un punto de reunión de arrieros.

Datos de la ruta

Punto de inicio:
Cumbres Mayores

Tiempo:
2 horas

Dificultad:
Baja

Longitud:
6,3 km

Trayecto lineal

Accedemos al sendero continuando por la calle que sale del pueblo de Cumbres Mayores a la derecha de la Ermita de la Virgen del Amparo.

Senderos

Ruta 4

Camino de la Víbora

Datos de la ruta

Punto de inicio:
Ctra. Hinojales a Cañaveral de León

Tiempo:
45 minutos

Dificultad:
Baja

Longitud:
1,6 km

Trayecto lineal

Los empedrados del norte de Hinojales nos conducirán por el camino que da nombre a este sendero.

Encinas, cultivos de olivo nos llevan a una dehesa de alcornoques en este corto paseo que podemos prolongar enlazando, al final, con la vía pecuaria "Colada de las Tablas".

También podemos hacer una parada en el pueblo que, originado por las repoblaciones del siglo XV y XVI, parece ser que tomó su nombre del hinojo, planta que se usa como condimento y medicina.

El acceso a este sendero se encuentra en el primer camino a la izquierda que encontramos en la carretera que va desde Hinojales a Cañaveral de León, la HV-3122.

Senderos

Ruta 5

Cañaveral de León-Ribera de Hinojales

La orden militar de León, encargada de consolidar la reconquista cristiana allá por el siglo XV, está en el origen de este curioso pueblo y de su nombre, así como el de Arroyomolinos. Partiendo del primero, este sendero nos propone un camino que atraviesa primero una zona de dehesas de encinas y alcornoques de considerable porte y de huertos, algunos de los cuales están cerrados con el cierre conocido como *portera* –cuyo origen está también en las tierras leonesas.

El acceso al sendero se encuentra en el camino que hay a la izquierda del cementerio de Cañaveral de León, al que se accede por la calle Maestro Nacional Don Carmelo Romero de esta localidad.

Datos de la ruta

Punto de inicio:
Cementerio de Cañaveral de León

Tiempo:
1,5 horas

Dificultad:
Baja-media

Longitud:
4 km

Trayecto lineal

Senderos

Ruta 6

Sendero Alto del Bujo

Este sendero parte del pueblo de Arroyomolinos de León y asciende por el camino antiguo de El Bujo que, a veces, tiene mucha pendiente y, en sus inicios, está flanqueado por encinas y alcornoques. Olivares y matorral se suceden hasta alcanzar la parte alta de la Sierra del Bujo donde la perspectiva es de sierras y dehesas. Algo más arriba podremos descansar en el área recreativa Alto del Bujo y coronar el camino asomándonos al Mirador del mismo nombre.

Para acceder al sendero debemos situarnos en la travesía de Arroyomolinos, a la altura del puente sobre el arroyo del Cañuelo y salir por la calleja que va paralela al arroyo abajo que continúa por una pista hasta una encrucijada de caminos.

Datos de la ruta

Punto de inicio:
Arroyomolinos de León

Tiempo:
1,5 horas

Dificultad:
Baja-media

Longitud:
3,9 km

Trayecto lineal



Senderos

Ruta 7

Sendero Sierra de los Gabrieles

Datos de la ruta

Punto de inicio:
Arroyomolinos de León

Tiempo:
1 hora

Dificultad:
Media

Longitud:
2,7 km

Trayecto lineal

Se trata de una sierra lineal muy definida a que accederemos desde un camino que sale de Arroyomolinos de León. Ahí empieza el sendero que atraviesa una ribera y un tramo de umbría hasta alcanzar el collado de la sierra. Desde ahí podremos contemplar hacia el sur un amplio paisaje de dehesas y, por otro, a la solana, grandes fincas con cortijos dedicados a la actividad agraria.

El inicio del sendero se encuentra a la entrada de Arroyomolinos de León, viniendo desde Cala; junto al acceso a la carretera HV-3122 que conduce a Cañaveral de León.

Senderos

Ruta 8

Sendero El Talenque-Valdelarco

Datos de la ruta

Punto de inicio:
Navahermosa

Tiempo:
2 horas

Dificultad:
Media

Longitud:
3 km

Trayecto lineal

Encaramado a una pequeña ladera nos encontramos con Valdelarco, un pequeño pueblo punto final de este sendero cuyo recorrido se inicia en la aldea El Talenque de Navahermosa. Nos llevará después por bosques centenarios de alcornoques, encinas y castaños, el bosque de galería que ampara el arroyo de Navahermosa y su transformación en una zona de huertas, manzanos y nogales, señal inequívoca de la cercanía de la población.

Saliendo de la aldea de Navahermosa (al este de Galaroza) en dirección a Valdelarco, a unos 500 metros y junto al Área Recreativa que lleva el mismo nombre se sitúa la señal de inicio del sendero.

Senderos

Ruta 9

Sendero Ribera de Jabugo

Este sendero une una localidad con gran encanto, Galaroza, con Castaño del Robledo a través de una zona de ribera, alimentada por el río Múrtiga, que recibe el nombre de Ribera de Jabugo, cauce cuyo nombre, igual que el del pueblo, se debe a los bosques de saúco existentes en la zona. La gran diversidad vegetal y lo exuberante de la vegetación convierten este itinerario en uno de los más representativos y espectaculares del Parque Natural.

La señal de inicio se encuentra en una calleja que sale a la derecha en la travesía de la N-433 por Galaroza, en dirección Aracena, un poco después del Hostal Venecia.

Datos de la ruta

Punto de inicio:
Galaroza

Tiempo:
2 horas

Dificultad:
Media

Longitud:
4,8 km

Trayecto lineal

Ruta 10

Sendero al Cerro de San Cristóbal

Datos de la ruta

Punto de inicio:
Almonaster la Real
Tiempo:
3 horas

Dificultad:
Alta

Longitud:
5,6 km

Trayecto circular

El sendero se inicia a la salida de Almonaster la Real, pueblo dominado por un conjunto monumental compuesto del castillo, iglesia y, especialmente, una mezquita que merecen una visita. El camino, algo duro dada la subida, nos llevará por una zona de antiguas construcciones –molinos–, de barrancos, castaños y la de la cima del Cerro de San Cristóbal (917 metros). Allí, antes de regresar, podemos detenernos en alguno de sus dos miradores, magníficos oteaderos.

El inicio del sendero se encuentra en Almonaster la Real, en la travesía de la carretera A-482, saliendo hacia Santa Ana la Real, junto a la venta “La Palmera”.

Senderos

Ruta 11

Sendero Castaño del Robledo-Puente de los Casares

Castaño del Robledo es un pequeño pueblo fundado en el siglo XVI. Su nombre se debe al árbol más frecuente, fuente de recursos en la zona y emblema del Parque Natural y, por otro lado, al que era el bosque primitivo: un robledal. Veremos viejos castañares a la salida del pueblo, bonitas panorámicas y, tras acusadas pendientes, el barranco de Casares. Si vamos en épocas de lluvias, vale la pena consultar cómo acceder a un espectacular salto de agua próximo, los Chorros de Ollarancos.

Datos de la ruta

Punto de inicio:
Castaño del Robledo

Tiempo:
1,5 horas

Dificultad:
Baja-media

Longitud:
4,2 km

Trayecto lineal

Si entramos a Castaño de Robledo por el segundo acceso viniendo de Fuenteheridos, nos encontramos la señal de inicio del sendero juntos antes de entrar en el pueblo.

Senderos

Ruta 12

Sendero Rodeo al Cerro del Castaño

Parte este sendero del pueblo de Castaño del Robledo para iniciar el camino que rodea el punto más alto de la Sierra; el Cerro del Castaño (962 m). Éste discurre en un gran bosque de antiguos castaños, al que acompañan otra variada sinfonía de arbustos. El castaño, que requiere unas condiciones de humedad y altitud similares a las de los robles también presentes en el sendero, tiene gran vistosidad ya que su aspecto varía considerablemente en cada estación.

Situándonos en la Plaza del Álamo, donde se encuentra el Ayuntamiento, si tomamos la calle de la derecha que sube a la parte alta de la localidad de Castaño del Robledo nos encontraremos con el inicio de este sendero.

Datos de la ruta

Punto de inicio:
Castaño del Robledo

Tiempo:
2,5 horas

Dificultad:
Media

Longitud:
5,5 km

Trayecto circular

Senderos

Ruta 13

Sendero Ribera de Alájar-Los Molinos

Este sendero discurre en paralelo a la Ribera de Alájar, curso cuya agua fue aprovechada en el pasado para moler el grano mediante la construcción de unos simples pero eficaces ingenios: los molinos harineros de ribera. En el camino, nos encontraremos hasta con varios en distintos estado de conservación y, al final del recorrido, podremos disfrutar de una excelente panorámica de la Ribera de Alájar desde el mirador del mismo nombre.

Para iniciar el sendero debemos tomar un camino que sale del casco urbano de Alájar en dirección sur, inicialmente hacia el cementerio, y al que se accede por la calle San Bartolomé, pasando el antiguo cuartel de la Guardia Civil.

Senderos

Datos de la ruta

Punto de inicio:
Alájar

Tiempo:	Dificultad:	Longitud:
2 horas	**Media**	**3,5 km**

Trayecto lineal

Ruta 14

Sendero Los Madroñeros

Los Madroñeros es el nombre de una de las aproximadamente treinta aldeas que quedan hoy en el Parque. Estos pequeños poblados tienen sus origen en la colonización de la sierra siglo atrás y, especialmente, en la búsqueda de zonas fértiles, en las que poder cultivar huertos y frutales. Alcornoques y muretes de piedra nos llevarán hasta la aldea de Los Madroñeros, una de las mejor conservadas y, excepcionalmente, habitada en verano.

Este sendero a la aldea de Los Madroñeros parte, en dirección sureste, de la zona del pueblo de Alájar, conocida como El Nogalejo, junto a un molino de aceite en desuso.

Datos de la ruta

Punto de inicio:
Alájar

Tiempo:
45 minutos

Dificultad:
Baja

Longitud:
1,7 km

Trayecto linear

Senderos

Ruta 15

Sendero Fuenteheridos-Aracena

Este sendero parte a unos 840 metros de un bello pueblo cuyo nombre es una evolución de las voces leonesas "Fonte", manantial, "Ferido", la fuente del turno de riego. El paisaje en el inicio es el de las huertas trabajadas por la abundancia del agua de la zona. Después encontraremos algunos pies de roble pero, sobre todo, los famosos castañares de la Sierra. La presencia del castaño convierte en distinto este recorrido en cada estación. En invierno, veremos grandes árboles sin hojas; en verano, hojas verdes y en otoño, de color cobrizo.

El acceso a este sendero se encuentra en la carretera N-433, en el punto kilométrico 96,7, a la derecha en sentido Portugal, unos 350 metros después del primer desvío a Fuenteheridos.

Datos de la ruta

Punto de inicio:
P.K. 96,7 Ctra. Nacional 433

Tiempo:
3,5 horas

Dificultad:
Media

Longitud:
10,6 km

Trayecto lineal

Senderos

Ruta 16

Alto del Chorrito

Los Marines, punto de inicio del sendero, debe su nombre a los repobladores gallegos de apellido Marín que colonizaron esta zona en el siglo XVI. Castaños, alcornoques y pequeñas huertas con olivos nos marcan un sendero que más adelante discurre entre muros de piedras poblados de helechos.

La umbría deja paso al matorral de solana y algo más adelante un afloramiento de roca, un pequeño salto de agua que da nombre al sendero y la vista panorámica de las sierras orientales de Linares.

Comienza el sendero en la N-433, a la derecha de la cantera que se sitúa a la altura de la segunda salida a Los Marines en sentido Portugal.

Datos de la ruta

Punto de inicio:
Ctra. Nacional N-433

Tiempo:
2 horas

Dificultad:
Media

Longitud:
3,9 km

Trayecto lineal

Senderos

Ruta 17

Sendero Linares de la Sierra-Alájar

Este sendero une por el puerto de Linares las localidades de Linares y Alájar. Esta última significa en árabe "la piedra" y parece que su origen está en la Peña de Arias Montano, que domina el pueblo. Viajeros, eremitas y eruditos se han sentido atraídos por la belleza y la singularidad de este enclave, al que se le atribuyen poderes mágicos. La espadaña y las garitas blancas distinguen la zona en la que culmina cada 8 de diciembre la Romería más afamada de la Sierra.

Encontramos la señal de inicio de este sendero tomando el camino que conduce al cementerio de Linares de la Sierra, pocos metros después de las últimas casas de esta localidad.

Datos de la ruta

Punto de inicio:
Cementerio de Linares

Tiempo:
1,5 horas

Dificultad:
Media

Longitud:
4 km

Trayecto lineal

Ruta 18

Sendero Aracena-Linares de la Sierra

Parte este sendero de Aracena, antigua cabeza de partido de la comarca, para recorrer parte del valle hasta la vecina localidad de Linares de la Sierra, que debe su nombre al antiguo cultivo de lino en sus proximidades.

El paisaje que nos acompañará al inicio está configurado por huertos y dehesas de encinas dedicadas a la producción de bellotas para el ganado porcino.

El acceso a esta ruta lo encontraremos en la salida de Aracena por la carretera A-470 en dirección a Alájar, junto a la Piscina Municipal.



Datos de la ruta

Punto de inicio:
Ctra. A-470 Aracena-Alájar

Tiempo:	Dificultad:	Longitud:
2 horas	**Media**	**5,1 km**

Trayecto lineal

Ruta 19

Sendero Aracena-Corteconcepción

Datos de la ruta

Punto de inicio:
500 m carretera Aracena-Carbonera

Tiempo:
2 horas

Dificultad:
Baja-media

Longitud:
4,4 km

Trayecto lineal

Fuente del Rey es como se llama el arroyo cercano a Aracena que seguiremos durante la mayor parte del sendero. Quejigos y un denso matorral marcan el camino descendiente hasta la Fuente del Rey, donde podemos detenernos un momento antes de continuar el descenso por huertas de frutales, olivos y bosque de ribera compuesto por álamos negros y eucaliptos. Más adelante, ya en la falda de una pequeña loma, obtenemos una buena vista del valle.

Para acceder al este sendero debemos tomar la carretera Aracena-Carbonera y, partiendo de la primera localidad, recorrer unos 500 metros, donde se sitúa la señal de inicio.

Ruta 20

Sendero Camino de las Tobas

La señal nos muestra el inicio de este muy corto sendero que es parte del camino que une Higuera de la Sierra con Zufre. A lo largo del mismo nos encontraremos con pilares que suelen ser utilizados como abrevaderos por el ganado. Si continuamos el camino llegaremos a las tobas.

La disolución del carbonato de la roca y su filtrado en la pared crea una película fina con esa denominación. En éstas, se dice que hay una imagen de la Virgen, lo que hace que el lugar sea muy visitado.

Para acceder al sendero debemos tomar la pista conocida como Camino de Higuera a la Lancha, y tras recorrer uno 1.600 metros encontraremos la señal de inicio.

Datos de la ruta

Punto de inicio:
1,6 km camino desde Higuera a la Lancha

Tiempo:
20 minutos

Dificultad:
Baja

Longitud:
440 m

Trayecto linear



Ruta 21

Sendero Minas de Teuler

Las minas de Teuler son el testimonio de la riqueza mineral de Santa Olalla, Santa Eulalia en gallego y bable. Estos dos puntos se unen en un largo sendero que tiene uno de sus principales atractivos en las vistas panorámicas que se divisan una vez rodeado el cerro del Viso (680 m). Desde ahí, puede observarse un amplio valle al final del cual está la ribera del Cala, las sierras pacenses próximas y, más cerca, el barranco de Teuler.

La señal de inicio del sendero se encuentra junto al castillo de Santa Olalla del Cala situado sobre el cerro que corona esta localidad.

Datos de la ruta

Punto de inicio:
Castillo de Santa Olalla del Cala

Tiempo:
5 horas

Dificultad:
Media-alta

Longitud:
13,2 km

Trayecto circular

El Parque y su entorno
Localidades



Alájar

Provincia: Huelva

Distancia a la capital (km): 112

Altitud nivel del mar (m): 577

Extensión (km^2): 41

Núm. de habitantes: 774

Gentilicio: Alajeños

Código Postal: 21340

Teléfono de información:

Ayuntamiento: 959 125 710

La peña histórica

Alájar asalta al viajero entre bosques de castaños y alcornoques con su espectacular monumento natural, la Peña de Arias Montano.

Las numerosas y pintorescas aldeas engullidas por la frondosidad de la zona acompañan a esta bella población de Alájar, que se sitúa en el corazón del Parque Natural Sierra de Aracena y Picos de Aroche. Son, concretamente, siete: El Cabezuelo, El Calabacino, El Collado, Los Madroñeros, La Peña de Arias Montano y San Bartolomé.

La riqueza de sus manantiales y fuentes han moldeado un municipio que sus vecinos han sabido mantener inalterable y engrandecerlo con tradiciones y manifestaciones culturales de gran renombre en la Sierra. Un ejemplo de ello es la Romería de Nuestra Señora de los Ángeles, fiesta grande de la localidad y romería de la Sierra por excelencia.

Alájar fue declarada Conjunto Histórico-Artístico, junto con la Peña de Arias Montano por Real Decreto 23/36 *BOE* de 30 de julio de 1982.

Historia

En el siglo V parece que San Víctor vivió en la peña, atraído por la belleza de los parajes de esta sierra. Los musulmanes la bautizan con el nombre de Alájar, que etimológicamente significa piedra.

En la reconquista, Alájar fue tierra de frontera y litigio entre las coronas de Castilla y Portugal. En 1700, se le otorgó el título y condición de Villa. La consolidación de Alájar se realiza en el siglo XVIII. La economía rural se diversificó con un sustancioso incremento de la actividad ganadera y comercial.

Patrimonio histórico y artístico

Iglesia de San Marcos. Es la iglesia parroquial de Alájar, de planta rectangular, notables dimensiones y orientación litúrgica.

Ermita de Nuestra Señora de los Ángeles. Situada en la Peña de Arias Montano, y dedicada a la Stma. Reina de los Ángeles. Del siglo XVI.

Ermita de San Bartolomé Apóstol. Situada al sitio de "Los Llanos de Orullos", a unos 7 kilómetros de la localidad.

Iglesia de la Stma. Trinidad. Situada en la Aldea de El Calabacino y construida en el año 1749.

Iglesia de Ntra. Sra. de la Salud. Situada en la Aldea de los Madroñeros.

Espadaña y garitas. Situada al borde de la meseta donde se asienta la ermita de la Reina de los Ángeles.

Portada almohadillada. Situada en la Peña de Arias Montano, delante de la ermita. De Estilo renacentista

Peña de Arias Montano. Es un monumento de la naturaleza de gran valor paisajístico e histórico. Lugar consagrado al culto de Ntra. Sra. Reina de los Ángeles, cuya ermita es uno de los centros de peregrinación más importantes de Andalucía, celebra su romería el 8 de Septiembre.

Fiestas

Romería de la Reina de los Ángeles. Durante los días 7 y 8 de septiembre (Fiesta declarada de Interés Turístico Nacional).

Romería de San Bartolomé. Se celebra el fin de semana más cercano al 24 de agosto.

Fiesta de Ntra. Sra. de la Salud. En la aldea de los Madroñeros, el último domingo de agosto.

Festividad del Voto. En la Peña, el domingo siguiente a la fiesta del día 8 de septiembre.

Fiesta de San Marcos. Patrón de la localidad, se celebra el domingo más cercano al 25 de abril.

Almonaster la Real

Provincia: Huelva
Distancia a la capital (km): 110
Altitud nivel del mar (m): 613
Extensión (km2): 321
Núm. de habitantes: 2.016
Gentilicio: Almunienses
Código Postal: 21342
Teléfono información
Ayuntamiento: 959 143 007

Aires arábigos

Almonaster, por su acentuada identidad cultural, su vigorosa naturaleza y su singular poblamiento, forma un territorio con personalidad propia que se proyecta en los modos de vida, usos y costumbres de sus gentes y en legado del rico patrimonio que posee.

Su ingente patrimonio islámico es el resultado y la prueba evidente del paso del pueblo musulmán por la comarca.

Este pasado y patrimonio comunes constituyen la base de la celebración anual en Almonaster de las Jornadas de Cultura Islámica.

Historia

El origen de Almonaster se relaciona con un establecimiento religioso de la época visigoda próximo a la actual fortaleza, aunque se cimenta sobre restos romanos. Este asentamiento fue ocupado prontamente durante la dominación musulmana. A esta época corresponde el primer testimonio escrito sobre la existencia de esta villa. La

cita el geógrafo musulmán Abu Ubaid al Bakri, en el año 822 de nuestra era.

La ocupación musulmana dota a la ciudad de mezquita en el siglo X y de una población circunscrita al recinto amurallado. En 1267 Almonaster pasa, junto con el resto de la sierra, a formar parte del alfoz de Sevilla, viéndose inmersa en las refriegas fronterizas con el reino de Portugal.

En el siglo XIX, el municipio pasa a depender administrativamente de la recién creada provincia de Huelva.

Almonaster La Real

Patrimonio histórico y artístico

El castillo es un recinto amurallado que contiene en su interior a La Mezquita. En el siglo XIX se aprovechan parte de los materiales que componían sus murallas para construir la actual plaza de toros.

La Mezquita es el único ejemplo de oratorio islámico que se conserva en la Sierra. Del estudio de este singular edificio cabe pensar que ya en época romana existió un edificio monumental que posteriormente fue transformado en iglesia visigodo-cristiana, subsistiendo con carácter monacal hasta la invasión musulmana. Numerosas columnas y capiteles romanos de los siglos I y II, así como interesantísimos vestigios visigodos del V al VII son mudos testigos de este reaprovechamiento.

Presenta dos espacios claramente definidos: el *shan,* patio abierto para las abluciones, y el *liwan,* sala de oración cubierta. Esta última se compone de cinco naves.

La Iglesia de San Martín. Del siglo XIV, encuadrada en la línea de las iglesias gótico-mudéjares sevillanas.

Ermita de Santa Eulalia. En su interior destacan unas interesantísimas pinturas al fresco gótico-tardías del siglo XV.

Almonaster La Real

Fiestas

La Cruces de Mayo se celebran, desde tiempo inmemorial, en torno al primer domingo de mayo. El ritual de las fiestas de las cruces de Almonaster es muy complejo. Comprende el rico y competitivo exorno que realizan de las cruces y aledaños, el protagonismo de la mujer en estos rituales y la riqueza y colorido de los cortejos que tienen lugar en la mañana del domingo.

La fiesta tiene distintos momentos, el domingo de chubarba, la tarde de flores, la noche de los pinos, el romero o domingo de cruces –que es el acto más vistoso–, el lunes de cruces y las giras, en un largo y complejo ritual.

La Fiestas de la Cruz de Almonaster la Real están declaradas de Interés Etnológico e incluidas en el Catálogo General de Bienes Patrimoniales de Andalucía.

La romería de Sta. Eulalia es el tercer fin de semana de Mayo. El sábado en Almonaster es "el poleo" o traslado del simpecado en una larga peregrinación hasta la ermita, situada a 20 km al sur.

En torno al 15 de agosto se celebran las Fiestas Patronales en honor de la patrona de Almonaster, Nuestra Señora de Gracia.

Aracena

Provincia: Huelva
Distancia a la capital (km): 106
Altitud nivel del mar (m): 732
Extensión (km^2): 184
Núm. de habitantes: 6.683
Gentilicio: Aracenenses
Código Postal: 21200
Teléfono información
Ayuntamiento: 959 126 250

El pueblo de "Las Maravillas"

Capital comarcal localizada en el corazón de la Sierra del mismo nombre. Aracena es hoy una activa ciudad que ha despertado del sopor que sufrió en las últimas décadas. Destino turístico tradicional, gracias a los atractivos de la famosa Gruta de las Maravillas, éstos han eclipsado la presencia de un riquísimo patrimonio cultural y etnográfico, que demanda una mayor atención del viajero sensible.

Aparte de un patrimonio monumental de primer orden, la localidad cuenta con otras posibilidades. Una intensa vida cultura, un ciclo festivo variado y representativo de las costumbres serranas, parajes naturales y un conjunto de aldeas rurales evocadores.



Historia

No hay unanimidad sobre la fecha de la conquista, pero parece ser que la Orden del Hospital conquistó para Portugal Aroche y Aracena entre 1230 y 1233, aunque muy pronto el rey Fernando III reclamó para sí estas tierras.

En el siglo XV se produce la primera gran expansión demográfica y gracias a ella la población crece por las faldas del castillo. En 1641, el municipio pasa a depender del Conde-Duque de Olivares, y en el siglo XVIII del Conde de Altamira.

En 1833 se crea la provincia de Huelva y Aracena es segregada de Sevilla. Fue el primer marqués, Javier Sánchez Dalp, el personaje más representativo de la época y el responsable de un periodo de impulso en la regeneración de la ciudad. Artífice de iniciativas tan dispares como la apertura de la Gruta de las Maravillas, la instauración de la romería en la Peña de Alájar y la construcción de numerosos edificios, entre ellos buena parte de los que llevan la firma del conocido arquitecto Aníbal González.

Aracena

Patrimonio histórico y artístico

Gruta de las Maravillas. La primera referencia histórica sobre su existencia data de 1886 y fue abierta al público en 1914, siendo una de las primeras cavidades del mundo en ser visitables.

Castillo-Fortaleza. Sobre los restos de una fortificación andalusí, levantaron los portugueses este castillo que posteriormente fue reconstruido por los castellanos.

Iglesia Prioral de Ntra. Sña. del Mayor Dolor. De estilo gótico, consta de tres naves a igual altura, con coro y atrio a los pies.

Iglesias mudéjares. Dentro del núcleo urbano se conservan varias fábricas medievales del tipo de iglesias de arcos transversales y estilo mudéjar.

Parroquia de la Asunción. Inacabada, la parroquia constituye uno de los ejemplos más notables de la arquitectura renacentista de la provincia onubense. Se inició su construcción en 1528.

De Aníbal González es el Lavadero Fuente del Concejo. Obra civil de 1923; Ayuntamiento de Santa Catalina, de estilo regionalista andaluz y de principios de siglo y el Casino de Arias Montano, de 1910. Estilo regionalista andaluz.

Museo de Arte Contemporaneo al Aire Libre. Esculturas al aire libre.

Fiestas

En febrero se celebran respectivamente, el 2 y 3, la festividad de la Candelaria y la de San Blas, con hogueras en la Plaza Alta y una procesión del Patrón de la ciudad, tras la cual se bendicen rosquillas y bollos.

El tercer fin de semana de mayo tiene lugar la tradicional Feria del Ganado.

En verano se suceden las fiestas a un ritmo frenético: en la cercanía del Corpus Christi, el primer domingo de junio, es la romería de la Divina Pastora hasta la ermita de las Granadillas. A continuación el Pirulito, o velada de San Juan, y numerosas veladas de barrios.

De todas ellas destaca la Feria y Fiestas Mayores, en la tercera semana de agosto, con la instalación de un amplio ferial en las proximidades de la Plaza de San Pedro.

Del otoño destacan algunas tradiciones populares como los campanilleros, que interpretan canciones en honor de la Virgen del Rosario las madrugadas dominicales de octubre, acompañados de típicos y tradicionales instrumentos. Por último, en vísperas de La Pura, se celebran populares candelas, denominadas *rejiletes,* en las que se queman varas de olivo y castaño.

Aroche

Provincia: Huelva
Distancia a la capital (km): 135
Altitud nivel del mar (m): 406
Extensión (km²): 498
Núm. de habitantes: 3.542
Gentilicio: Arochenos
Código Postal: 21240
Teléfono información:
Ayuntamiento: 959 140 201

Patrimonio singular

Aroche es uno de los pueblos con mayor patrimonio histórico de la provincia de Huelva, además de encontrarse dentro del Parque Natural Sierra de Aracena y Picos de Aroche. En de su término se ubican además, dos Parajes Naturales: Las Peñas y Sierra Pelada y Ribera del Aserrador. Se localizan en Aroche especies animales y vegetales de indiscutible valor ecológico, como son el buitre negro, la cigüeña negra y algunas variedades de orquídeas.

La singularidad de su núcleo urbano histórico fue protegida con su declaración como Conjunto Histórico en 1980, siendo los elementos más relevantes su castillo islámico, la Iglesia de Nuestra Señora de la Asunción, la muralla artillera del siglo XVII y numerosas casas señoriales, que convierten un paseo por sus calles en un espectáculo cultural.

Historia

Los romanos dejaron una huella importante. El yacimiento de Turobriga, localizado junto a la ermita de San Mames, es visitable.

Entre finales del siglo XI y principios del XII se construye el castillo islámico de Aroche. El actual núcleo de población comenzaría con la reconstrucción del castillo después de la conquista portuguesa y la desaparición del poblado del Ladrillero.

La conquista de Aroche suele fecharse durante el reinado de Sancho II de Portugal (1230-1234), efectuada por la Orden del Hospital de San Juan.

Los castillos quedarán en completo desuso tras la Guerra de Independencia de 1808. A finales del siglo XVIII el castillo sólo se utiliza para sembrar y guardar ganado y por tanto, se plantea como el lugar más idóneo para construir una plaza de toros.

Patrimonio histórico y artístico

Museo Arqueológico. Creado en 1958. La mayoría de las piezas son de la ciudad hispanorromana de Turobriga.

El castillo almohade construido a finales del siglo XI y principios del XII corona el cerro donde se ubica el núcleo urbano. Dentro del recinto amurallado existe una plaza de toros edificada en 1804.

Iglesia Nuestra Sra. de la Asunción. Edificio de grandes dimensiones, de tres naves y cuatro tramos. El último está inacabado.

Museo del Santo Rosario. Ubicado en el Paseo de Ordóñez Valdés, este peculiar museo cuenta con más de 2.000 piezas procedentes de todo el mundo. Sin duda es un museo único en el mundo.

Ermita de San Mamés. Es una construcción mudéjar del siglo XIII, con añadidos de los siglos XIV, XV y XVIII. Fue construida sobre parte del foro o plaza pública romana.

Fiestas

Romería de San Mamés. La fiesta por excelencia de Aroche, es su romería en honor al Patrón, San Mamés. Se celebra a finales de mayo en el paraje conocido como Llanos de la Belleza. La fiesta dura dos días.

Semana Santa. Las imágenes de la Virgen de los Dolores, el Cristo de la Humildad y Paciencia, el Nazareno y el Cristo Sedente procesionan por las angostas calles del pueblo.

Feria de agosto. La feria de Aroche se celebra la tercera o cuarta semana de agosto, y tiene una duración de cuatro días.

Arroyomolino de León

Provincia: Huelva
Distancia a la capital (km): 172
Altitud nivel del mar (m): 603
Extensión (km^2): 87
Núm. de habitantes: 1.163
Gentilicio: Arroyencos
Código Postal: 21280
Teléfono información:
Ayuntamiento: 959 197 652

Agua y huertas

Es una de las poblaciones cuyo carácter está marcado por la presencia de numerosos arroyos y parajes ricos en agua, que paisajísticamente se ha traducido en una importante presencia de huertas en las proximidades de los arroyos del Cañuelo, de la Morena, la Ribera de Mari Prado, Las Vegas, La Garganta y finalmente el Valdelamadera.

En las inmediaciones de estos cursos, sus aguas daban impulso a una importante industria molinera que originaron el topónimo de la población y que en su escudo figure un rodezno sobre las ondas que simbolizan los numerosos cursos de agua existentes.

Historia

En 1485, Arroyomolinos pasó a pertenecer a la Corona Española, concretamente a la Tierra Realenga de Sevilla y dependiente de la Casa de los Marqueses de Aracena hasta el siglo XIX. El régimen señorial fue abolido y durante las diferentes divisiones señoriales, la villa fue perteneciendo a otras demarcaciones.

En el proyecto de división de 1809 que organizaba el territorio en Departamentos quedó encuadrado en el denominado Gualdalquivir Bajo. Posteriormente, en 1810 y con la invasión napoleónica, se decreta otra división y queda encuadrado en Extremadura (que entonces era sólo una provincia), dependiendo de la Prefectura de Mérida. En 1822 las Cortes Españolas vuelven a situarlo dentro de Extremadura pero en 1833, por el Decreto Ley del 30 de noviembre, bajo el reinado de Isable II, Arroyomolinos de León queda enmarcado definitivamente en la recién creada provincia de Huelva.

Arroyomolinos de León

Patrimonio histórico y artístico

La iglesia Parroquial de Santiago El Mayor es una edificación singular, con una torre dieciochesca. La portada de los pies es mudéjar. Dentro reside la imagen de San Antonio de Padua, patrón de la localidad.

El molino de Atanasio mantiene en su interior mantiene la maquinaria de su estructura y los contenidos de su funcionamiento e historia. Existen también otros restos de molinos harineros visitables dentro de la localidad.

La ermita de la Virgen de los Remedios. Edificio muy sencillo dedicado a la patrona de la localidad, la Virgen de los Remedios.

El Puente de la Gitana está situado a la salida del pueblo. En sus alrededores podemos detenernos en una pequeña área de descanso.

Fiestas

La romería de la Virgen de los Remedios se celebra el tercer fin de semana de mayo. Se conmemorando el día en el que la nueva imagen de la Virgen llegó a la localidad después de que la antigua se perdiera en la época de la Guerra Civil.

En la festividad de San Antonio se encienden las candelas, la noche de las vísperas, en las que los jóvenes del pueblo, en su mayoría hombres, pero cada vez más mujeres, saltan las candelas encendidas con ramas de romero traídas por los Antonios y Antonias de Arroyomolinos de León.

En la segunda quincena de agosto se celebra la feria de la localidad, el sábado más próximo al 25 de julio, la Velá de Santiago y el 12 de septiembre, la Verbena de la Virgen.

Cala

Provincia: Huelva
Distancia a la capital (km): 160
Altitud nivel del mar (m): 586
Extensión (km^2): 84
Núm. de habitantes: 1.450
Gentilicio: Caleños
Código Postal: 21270
Teléfono información
Ayuntamiento: 959 191 125

Raíces mineras

En el extremo norte de la provincia, lindante ya con la de Badajoz, se alza esta población cuya historia, paisaje y formas de vida han estado desde sus orígenes vinculados a la actividad minera. Espléndidos bosques adehesados de encinas, alcornoques y quejigos, caudalosos cursos de agua, con sus bosques de ribera y molinos asociados, y una variedad faunísitca de amplias posibilidades cinegéticas, justifican la visita a esta localidad minera.

Historia

En orígenes, Cala se remontan a tiempos muy antiguos. Existió desde el tiempo de los romanos, que la fundaron con este nombre; el primer nombre fue el de *Restituta Llulia;* la conservaron también los godos y los árabes quienes la hermosearon con un fuerte castillo situado en su altura. Finalmente la reconquistó Fernando III, "El Santo", de 1246 a 1248.

Cala se había hecho famosa en la época de dominación romana por los ladrillos que se fabricaban en ella, diferentes de los demás que se conocen, según testimonio de Ver-

Cala

trubio y Plino. Ambos celebraban los ladrillos de Cala, porque secos y sin cocerse no se sumergían en el agua y eran muy ligeros para no oprimir con su peso la fábrica de los edificios y por su materia esponjosa y dura, semejante a la piedra pómez, eran refractarios a la humedad.

Patrimonio histórico y artístico

El Castillo de Cala. Pequeña fortaleza, emplazada estratégicamente en el cerro que domina la población, en torno al siglo XIII.

La iglesia de Sta. María Magdalena. Fue construida entre los siglos XIII y XIV, con un estilo inicial gótico mudéjar.

Ermita de Ntra. Sra. de Cala. Del siglo XIII y de estilo románico. Alberga a la patrona de la localidad, nombrada Alcaldesa Honoraria en 1959.

La Casa Jardín se encuentra en la calle Fuente. Es una construcción señorial con portada barroca, en cuyo interior destaca su hermoso jardín.

También adquiere gran interés para el visitante los poblados mineros que rodean la villa. Minas de Cala, uno de los pocos que permanecen en activo y que se puede visitar en grupo previa cita. La Sultana situado en un hermoso paraje de dehesas. Conserva parte del antiguo caserío y algunas bocas de mina. Y las Minas de Teuler, compartidas con Santa Olalla. El camino hacia ésta se inicia en la ermita de la Virgen de Cala y transcurre entre dehesas de encinas, alcornoques y quejigos.

Fiestas

Uno de los mejores momentos para saborear los manjares de la cocina de este municipio es el Día de Andalucía, cuando el ayuntamiento organiza una caldereta de venado gigante.

Cañaveral de León

Provincia: Huelva
Distancia a la capital (km): 134
Altitud nivel del mar (m): 547
Extensión (km^2): 35
Núm. de habitantes: 514
Gentilicio: Cañeteros
Código Postal: 21388
Teléfono información
Ayuntamiento: 959 465 860

Al cobijo del valle

Separada de la provincia de Badajoz por un conjunto de Sierras de entre 700 y 800 metros, Cañaveral se asienta en las laderas de un valle, sobre unos terrenos calizos que posibilitan surgencias de agua como la que se halla en el centro de la localidad y a la que se asocia su nacimiento. De esta manera, la presencia de este elemento es parte fundamental del paisaje urbano y de su ruedo agrícola, ya que el murmullo de las aguas acompañada la vida cotidiana de los cañeteros, al correr por las acequias de las calles más externas del casco urbano, en dirección a las huertas de los alrededores. Como otros pueblos serranos olvidados, Cañaveral merece la atención de los interesados en caminos poco transitados y en formas de vida escasamente alteradas.

Historia

La localización del núcleo parece vincularse al manantial que, procedente del macizo del Jacaco, brota en el centro del núcleo. Es la denominada Fuente Redonda.

En 1588, un privilegio de Felipe II le concede el título de villa, con jurisdicción propia, a cambio de 16.000 maravedíes por cada vecino durante cuatro años.

En el siglo XVII comienzan las disputas territoriales con su vecina Hinojales, que alcanzarán hasta el siglo pasado.

Con la división de España en provincias en 1833, Cañaveral entra a formar parte de Huelva. Actualmente, la base económica de Cañaveral sigue siendo agroganadera. El cultivo del olivar y la cabaña porcina y bovina generan una importante producción en cantidad y calidad.

Cañaveral de León

Patrimonio histórico y artístico

Fuente Redonda. Está situada en la plaza de la Fuente. Sus aguas son canalizadas a través de la calle del Pantano hacia La Laguna.

Iglesia Parroquial Santa Marina. Posee elementos de distintas épocas, siendo los más antiguos los que están en la cabecera que datan del siglo XV.

La Laguna. Es una enorme alberca para el riego de las huertas de la vega inferior. En verano sirve de punto de encuentro social, ya que los vecinos acuden a bañarse en ella en la época de calor.

Ermita de Ntra. Sra. de Fátima, de reciente construcción.

Fiestas

Del 17 al 20 de julio son las fiestas patronales en honor de Santa Marina. Se inauguran la noche del primer día con fuegos artificiales. El 18, día de la Patrona, se dedica a los oficios religiosos, mientras el 19 tiene lugar una suelta de vaquillas en el ejido, a la salida hacia Hinojales.

El domingo anterior a esta fiesta se celebra la romería de la Ribera de Montemayor, también en honor de la Patrona, a la que sacan en procesión tras la misa romera.

Castaño del Robledo

Provincia: Huelva
Distancia a la capital (km): 113
Altitud nivel del mar (m): 738
Extensión (km^2): 13
Núm. de habitantes: 207
Gentilicio: Castañeros
Código Postal: 21290
Teléfono información
Ayuntamiento: 959 465 544

El más pequeño

Con uno de los términos municipales más pequeños de la provincia, la población de Castaño del Robledo se asienta entre dos formaciones de relieve que albergan las máximas alturas del Parque: las Sierras del Castaño y de la Virgen. Su entorno de bosques, huertas y frutales, así como su bien conservado caserío, uno de los exponentes más representativos de la arquitectura popular serrana, hacen sin duda de esta población una parada obligada para el viajero

Historia

Las primeras reseñas de esta localidad se remontan al siglo XV, con la aportación por su parte de una leva a la Guerra de Granada. Pero su fundación oficial se lleva a cabo en 1554 por cinco vecinos de Aracena, como aldea dependiente de ésta.

El proceso de emancipación se comienza en 1700. Desde ese momento de inicia un período de esplendor económico y demográfico que se prolonga hasta la segunda mitad del siglo siguiente. En 1877 alcanza la población su máximo histórico.

La importante explotación del castañar y otras producciones primarias, ganadera, minera y forestal, en el siglo XVIII, a las que se unieron las actividades cinegéticas e industriales en el siglo XIX, fueron el soporte principal de esta época de crecimiento.

En la actualidad este municipio produce la mitad de la producción de castañas de toda la provincia, y secundariamente la ganadería porcina constituyen la base de la economía de esta población.

Patrimonio histórico y artístico

Los caseríos están declarados conjunto Histórico-Artístico. Sus fachadas barrocas y neoclásicas reflejan los momentos de máximo esplendor de este asentamiento. Los elementos más importantes de su construcción son las solanas y las rejas, además de algunas puertas y ventanas que forman ya parte de la inconfundible imagen de Castaño del Robledo.

La Iglesia de Santiago El Mayor, de mediados del siglo XVI. Es un edificio renacentista con influencias góticas. En su interior se encuentra, en muy mal estado de conservación, un órgano de 1750 que resulta ser el más antiguo de la provincia.

Monumento o Iglesia Nueva. Corpulenta estructura de enormes dimensiones, conocida así por los castañeros, que fue iniciada en 1788 para sustituir a la parroquia ante el crecimiento demográfico.

La Antigua Plaza de Toros. Se sitúa junto al nuevo Ayuntamiento. Es una enorme alberca para el riego de las huertas de la vega inferior. En verano sirve de punto de encuentro social, ya que los vecinos acuden a bañarse en ella en la época de calor.

Fiestas

El 29 de junio, se celebran las fiestas de San Pedro, con la procesión de la virgen en cumplimiento de una promesa hecha por haber librado a esta población de una epidemia de cólera.

En Semana Santa salen en procesión el Jueves Santo la hermandad de la Santa Vera Cruz y la Virgen el Viernes de Dolores. El Domingo de Resurrección se celebra el Día del Bollo, quemando un Judas en la plaza del Álamo.

Las Fiestas de la Mesa se celebran la ultima semana de agosto en honor de la Virgen de los Dolores.

Corteconcepción

Provincia: Huelva
Distancia a la capital (km): 114
Altitud nivel del mar (m): 570
Extensión (km^2): 49
Núm. de habitantes: 680
Gentilicio: Cortesanos
Código Postal: 21209
Teléfono información
Ayuntamiento: 959 120 030

El mirador de la Ribera

A la umbría de la Sierra de La Corte, esta población está en realidad compuesta por dos asentamientos muy próximos: La Corte y Puerto Gil. Constituye un magnífico mirador sobre la Ribera de Huelva y el embalse de Aracena y está rodeada de dehesas en excelente estado de conservación.

Un paseo por sus calles nos permitirá apreciar el dulce aroma procedente de los secaderos de jamón, ya que la industria chacinera es puntera en el conjunto de la sierra, y por su especialización y calidad ha dado fama a la localidad.

Historia

Los primeros indicios de presencia humana se remontan a cinco milenios de antigüedad como atestiguan los restos de dólmenes y cistas encontrados en los parajes de la Gomera y Monte Acosta.

De la época medieval sólo se conservan restos de la ermita de Santiago reconstruida tras la reconquista cristiana en el siglo XIII. Durante el siglo XVIII un vecino de la población, Juan Gil, se asienta a

Corteconcepción

unos 500 de la villa dando origen al barrio de Puerto Gi.

Tras varios intentos de independencia, finalmente en 1818 y previo pago de una fuerte suma de dinero, Fernando VII otorga a Corteconcepción el privilegio de villazgo.

Patrimonio histórico y cultural

Plaza de toros. Su construcción adaptada al terreno conforma un peculiar tendido.

Iglesia parroquial de Nuestra Señora de la Concepción. Data del año 1550. Construcción de planta basilical de tres naves separadas por arcos de medio punto. Estilo gótico mudéjar aunque muy modificado.

Ermita de San Juan Bautista. Situada en el otro extremo de la población en el barrio de Puerto Gil, de estilo barroco popular su fachada esta adornada con motivos mudéjares (siglo XVIII).

Fuentes-lavaderos de la Corte y Puerto Gil. Típicos exponentes de este tipo de construcciones, ambos se componen de lavaderos con refregaderos techados a cuatro aguas, pilar abrevadero y fuente. Primer tercio del siglo XX.

Fiestas

Fiestas de San Juan. El 24 de junio. En el barrio de Puerto Gil se adornan las calles y se celebra la procesión religiosa. Por la noche se encienden las típicas hogueras.

Feria de Agosto. Se celebra el segundo fin de semana de agosto y goza de gran popularidad por sus bailes y festejos.

Fiesta del Señor. En el barrio de Puerto Gil por un antiguo privilegio de la Santa Sede se celebra el Corpus el primer domingo de septiembre.

Fiesta de la Inmaculada, que se celebra el 6 de diciembre.

Cortegana

Provincia: Huelva
Distancia a la capital (km): 121
Altitud nivel del mar (m): 690
Extensión (km^2): 173
Núm. de habitantes: 5.137
Gentilicio: Corteganeses o corteganenses
Código Postal: 21230
Teléfono información
Ayuntamiento: 959 131 550

Destino imprescindible

Con su término dividido en dos, ya que posee un enclave en el Cerro del Andévalo, el municipio de Cortegana se nos presenta como lugar de divisoria física de sierras –Aracena y Picos de Aroche– y de aguas. Esto le otorga un carácter de encrucijada y punto clave en las comunicaciones entre Portugal y el Valle del Guadalquivir y entre éste y la Meseta, lo que ha explicado la presencia de numerosa población desde tiempos remotos.

Cortegana le ha disputado tradicionalmente la capitalidad de la Sierra a Aracena, especialmente a principios de este siglo, en que conoció un fuerte desarrollo industrial ligado a la transformación del ganado porcino, al corcho y a ciertas actividades artesanales como la forja y la cerámica, aparte del importantísimo crecimiento al sur. Las huellas de su pasado próspero son numerosas y justifican que sea uno de los destinos turísticos imprescindibles.

Historia

El origen de Cortegana es muy lejano y a pesar de que se han encontrado restos del Neolítico, según parece, fue fundada por los turdetanos.

No queda muy clara la etimología de su nombre aunque según muchos estudiosos, la abundancia del alcornoque y su corteza, el corcho, pudo tener una influencia decisiva, pues en la loma que une los cerros del Castillo y Santa Bárbara se asentó la *Corticata* romana.

Tras ser conquistada a los árabes por la Orden Hospitalaria, cambiaría de manos sucesivas veces en el conflicto del Algarve, al que el Tratado de Badajoz puso fin.

Patrimonio histórico y cultural

Iglesia parroquial del Divino Salvador, asentada en el centro de la villa, donde se mezclan los diversos estilos arquitectónicos por los que ha pasado la iglesia desde el siglo XIV.

También tiene interés la plaza de toros localizada en la calle Santa Bárbara, la ermita de San Sebastián, la ermita del Calvario, las casas mudéjares, etc.

Una fortaleza de la época medieval, de Sancho IV, se eleva sobre el resto de la localidad. Su riqueza histórica y monumental se ha convertido en un atractivo reclamo turístico y cultural.

Es el castillo de la Sierra que se encuentra en buen estado de conservación y es recomendable su visita

Fiestas

En agosto se celebran las Jornadas Medievales en Cortegana, de unos cinco días de duración, y con el castillo como escenario principal, donde todo el pueblo se traslada a la época medieval; unos días en los que doncellas y juglares recorren las calles de la localidad como hacían cinco siglos atrás.

Como fiestas más importantes, podemos destacar la Semana Santa y la romería de San Antonio de Padua, a mediados de junio, con peregrinación a la Corte, una aldea de Cortegana, que dista 6 km.

Ya en septiembre se celebran las fiestas patronales en honor de Nuestra Señora de la Piedad.

Cortelazor la Real

Provincia: Huelva
Distancia a la capital (km): 120
Altitud nivel del mar (m): 624
Extensión (km^2): 40
Núm. de habitantes: 326
Gentilicio: Cortelazoreños
Código Postal: 21208
Teléfono información
Ayuntamiento: 959 124 032

La belleza de lo solitario

El rasgo principal que puede encontrar el visitante en este municipio es la tranquilidad y la belleza de su entorno natural, preservada sin duda por el hecho de encontrarse prácticamente en un fondo de saco, dado que la carretera de Los Marines se convierte por su trazado en una pista de "rallie" en su continuación hacia Hinojales, apta para amantes del vértigo.

La población se conserva inalterada e integrada en su entorno próximo. Mantiene su fisonomía que le hizo merecer su declaración como Conjunto Histórico en 1983, si bien en las proximidades de la carretera empiezan a aparecer nuevas tipologías como los chalets con balaustradas, y se han sustituido añejos empedrados por otros firmes que nada tienen que ver con los tradicionales.

Historia

La ocupación efectiva de Cortelazor y su entorno se hace tras la conquista de Alfonso X y la incorporación a la corona castellana a mediados del siglo XIII.

Hasta el siglo XVII, Cortelazor dependió de la administración de Justicia de Aracena; sin embargo, la distancia a que se encontraba y la inseguridad le llevó a pedir constantemente su independencia. En el año 1630 Felipe IV le hizo la merced de eximirla de la jurisdicción de Aracena. Alzándola a la categoría de villa.

El siglo XIX conoce la máxima densidad de población del término. En 1887 Cortelazor tiene 910 habitantes. La estructura económica actual se basa en un aprovechamiento ganadero. En la actualidad, al igual que toda la comarca, su población se encuentra estabilizada con sus aproximadamente 300 habitantes.

Patrimonio histórico y cultural

Iglesia parroquial de Ntra. Sra. de Los Remedios, del siglo XVI. Pertenece a un tipo constructivo de indudables raíces serranas. En cuanto a sus bienes muebles, destacan la imagen de la Titular, obra anónima de la escuela sevillana situada en el retablo mayor, de corte neoclásico.

Ermita de la Virgen de la Coronada, edificio del siglo XIII, que alberga en su interior una talla policromada de la Virgen, original del siglo XVI.

De sus joyas naturales destacan el Alto del Palancar, donde podremos disfrutar de una de las mejores vistas de la sierra y el olmo centenario y gigantesco que antaño servía de lugar de reunión al concejo de la villa, que cubría casi toda la plaza y que provoca la admiración de todos los visitantes.

Fiestas

Pascua de Semana Santa. A media noche del Sábado Santo, se saca la imagen del Resucitado, durante la procesión se tiran cohetes y petardos en señal de alegría. También es quemada una imagen de Judas.

El domingo se representa “el encuentro”, en la Plaza de Andalucía cubierta por una alfombra de romero tiene lugar el saludo de la Virgen de los Dolores a su Hijo Resucitado.

La romería de la Virgen de la Coronada se celebra el segundo domingo de mayo.

En la fiesta de San Juan, el 24 de junio, se planta un gran chopo traído a hombros por los mozos en la puerta de la iglesia, tradición, al parecer, de origen celta.

La fiesta de agosto celebra el día de la Patrona: la Virgen de los Remedios. El momento más esperado de la fiesta es el toro de fuego.

Cumbres de Enmedio

Provincia: Huelva
Distancia a la capital (km): 140
Altitud nivel del mar (m): 593
Extensión (km^2): 14
Núm. de habitantes: 63
Gentilicio: Cumbreños
Código Postal: 213878
Teléfono información
Ayuntamiento: 959 711 023

Tranquilidad en esencia

Cumbres de Enmedio es uno de los municipios más peculiares de la Sierra, tanto por su situación periférica en el límite septentrional del Parque y fronterizo con Extremadura como, y muy especialmente, por su tamaño. Apenas unos 14 kilómetros cuadrados y poco más de medio centenar de habitantes, que lo convierten en el municipio demográficamente más pequeño de Andalucía.

Historia

En la época musulmana se instalan algunos pueblos bereberes especializados en aprovechamientos ganaderos.

En la segunda mitad del siglo XIII se produce la conquista cristiana por parte del Reino de Castilla. Desde entonces, esta zona pasa a pertenecer a la ciudad de Sevilla.

El hecho de que en Cumbres de Enmedio no se construyera ninguna fortificación, influyó notablemente en una menor demografía que sus hermanas Cumbres Mayores y de San Bartolomé, pues ambas disponían de castillos donde refugiarse la población.

En 1639 Felipe VI le concede el privilegio de Villazco a cambio de 10.000 maravedíes por vecino.

Patrimonio histórico y artístico

La única construcción de rasgos monumentales es la iglesia parroquial de San Pedro, del XVIII, declarada Bien de Interés Cultural. Barroca con tintes neoclásicos.

Cumbres de Enmedio

De original diseño por su planta cuadrada y la elevada altura de su única nave. Destacan en la fachada unas inscripciones muy novedosas y poco usuales.

Fiestas

Feria de San Pedro, celebrada el 29 de junio. Es típica la suelta de vaquillas en los aledaños de la fuente-abrevadero y la verbena nocturna.

Cumbres de San Bartolomé

La de la iglesia gótica

La población de Cumbres de San Bartolomé, al igual que sus vecinas, se sitúa en uno de los emplazamientos más bellos de la sierra, al ocupar una zona topográficamene elevada que da origen al topónimo de Las Cumbres. Disfruta así de amplias cuencas visuales, pues desde sus atalayas –castillo y torre de la iglesia– y miradores pueden divisarse un bello paisaje.

Aunque usualmente ha pasado desapercibida y son escasos los visitantes que recibe, tiene un patrimonio histórico artístico de gran interés, especialmente por su iglesia parroquial gótica y los dos castillos, y en su extenso término existen parajes naturales de especial valor, como es el caso de los bosques de ribera.

Historia

Algunos autores explican el origen de la población, como el de sus hermanas las otras dos Cumbres. Bajo la dominación romana, sus habitantes se trasladarían del valle a las tierras altas, originando un conjunto de pequeñas aldeas. Fue conquistada en el siglo XIII a los musulmanes por el reino de Castilla.

A lo largo de la historia se suceden épocas de crisis, con momentos de recuperación, como el siglo XVI, en el que se alcanza una población de 1.200 habitantes. En el XIX, las actividades agroganaderas y mineras, así como la caza y los usos industriales trajeron cierta prosperidad a la villa, que llega a contabilizar más de 1.500 cumbreños al final de la centuria.

Cumbres de San Bartolomé

Patrimonio histórico y cultural

Iglesia de San Bartolomé. Originaria de los siglos XIV-XV, es de estilo gótico tardío de una etapa de transición al isabelino, y por ello es de gran interés. Sobresalen sus hermosas portadas de granito.

El castillo o muralla artillera fue mandado construir por Sancho IV en 1293 para la defensa contra Portugal, lo edificó la ciudad de Sevilla y hoy está declarado Bien de Interés Cultural con categoría de Monumento.

En la actualidad, parte del edificio ha sido convertido en plaza de toros para las capeas y novilladas que ilustran sus fiestas.

Provincia: Huelva
Distancia a la capital (km): 145
Altitud nivel del mar (m): 582
Extensión (km^2): 145
Núm. de habitantes: 575
Gentilicio: Cumbreños
Código Postal: 21386
Teléfono información
Ayuntamiento: 959 721 011

Fiestas

El Jueves Santo, los pasos de la Virgen de los Dolores y el Cristo de la Columna, con su cohorte de mujeres y hombres respectivamente, procesionan por recorridos diferentes hasta el llamado "encuentro" en la Plaza de España. El Sábado de Gloria los fieles se reunen en la plaza, ambientada de noche con una candela, y entran todos a un templo en penumbra iluminado exclusivamente con el cirio pascual.

El día de la Virgen de la Aliseda, el 8 de septiembre, es festejado con una feria de uno o dos días.

Cumbres Mayores

Provincia: Huelva
Distancia a la capital (km): 144
Altitud nivel del mar (m): 700
Extensión (km^2): 122
Núm. de habitantes: 2.161
Gentilicio: Cumbreños
Código Postal: 21380
Teléfono información
Ayuntamiento: 959 710 001

Densa arboleda

Situado en la línea de cumbres que separa las cuencas de la Ribera del Múrtiga y su afluente, el Sillo, las potencialidades paisajísticas de este núcleo constituyen uno de sus mayores atractivos. La situación del castillo en el punto más alto de la sierra, junto a la iglesia parroquial, condiciona no sólo la inconfundible imagen del antiguo asentamiento defensivo, sino gran parte de la morfología urbana, que se desarrolla en torno a estos hitos.

Historia

Esta ciudad de origen celta y posterior ocupación romana tuvo categoría de municipio y estaba comunicada mediante una calzada con Zufre y Aroche.

Conquistada por el reino de Castilla en el siglo XIII, pasa a ser tierra de realengo dependiente de la ciudad de Sevilla y forma parte del conjunto de núcleos defensivos en la "cuestión del Algarve", proceso secular de enfrentamientos con Portugal.

La construcción del castillo, a partir de la Carta dada por el rey Sancho IV en 1293, consolida la población, ahora defendida tras potentes murallas.

Importante fue en el inicio de la Edad Moderna la presencia de los ganados trashumantes de la Mesta. Documentos de 1488 certifican los pleitos de la ciudad de Sevilla con el Concejo de la Mesta para cobrar los portazgos de los ganados que pasaban por esta ciudad.

Patrimonio histórico y cultural

El castillo. De enormes dimensiones, la parte más espectacular de la construcción la constituye la puerta principal, apuntada y flanqueada por dos torreones unidos por un matacán corrido y protegido por una barbacana.

Cumbres Mayores

La Iglesia de San Miguel Arcángel, junto a la ciudadela, compone un conjunto de gran atractivo en el entorno de la Plaza de Portugal. Alberga una importante colección de plata mejicana, donada entre 1715 y 1718.

Del convento de Franciscanas Clarisas se conserva sólo la espléndida portada de granito. Existen también en el núcleo dos ermitas en uso. La de la Virgen de la Esperanza, situada en un hermoso paraje a dos kilómetros de la población, data del siglo XIV. La de la Virgen del Amparo, gótica, del siglo XV, es una ermita de gran encanto localizada en las proximidades del castillo.

Fiestas

Las fiestas más renombradas de Cumbres Mayores son las del Corpus Christi, de antiquísima tradición (siglo XIII), que tienen lugar durante cinco días –de miércoles a lunes–. Se celebran diversas procesiones que culminan con la devolución de las imágenes a sus capillas el domingo.

Pero lo más significativo de estas fechas son las famosas danzas de la Esperanza y del Santísimo Sacramento, donde los grupos de niños de ambas hermandades –diez cada uno– bailan por las calles al son de gaiteros, tamboril y las castañuelas que ellos mismos portan.

Encinasola

Provincia: Huelva
Distancia a la capital (km): 150
Altitud nivel del mar (m): 434
Extensión (km^2): 178
Núm. de habitantes: 1.865
Gentilicio: Marochos
Código Postal: 21390
Teléfono información
Ayuntamiento: 959 714 356

La del habla peculiar

Encinasola se configura a lo largo de su historia como un territorio fronterizo, límite de provincia, de región y de país, circunstancia que ha marcado su estructura urbana. En los puntos más elevados, el castillo y los baluartes defensivos, y en el centro, la iglesia de San Andrés, también en una cota alta, constituyen los hitos en torno a los cuales se organiza el asentamiento, rodeado por un entorno con el que el paisaje y también las características culturales están más relacionados con el sur de Extremadura y el país vecino que con la comarca serrana onubense.

Su "aislamiento" ha marcado profundamente sus rasgos culturales, dotados de una personalidad propia que se reafirma con manifestaciones como el habla "marocha", con características léxicas muy diferenciadas respecto a las áreas geográficas vecinas.

Encinasola

Historia

La primitiva población de Encinasola procedía del reino de León, especialmente de Galicia, aunque también llegaron de León y Salamanca.

El incremento demográfico de la población sería intenso pues en el siglo XV habitantes de Encinasola y Cumbres de San Bartolomé repueblan barrancos, momento en que la corona portuguesa tuvo problemas para fomentar la repoblación de estos lugares.

Durante la Guerra de la Independencia, la población se hizo fuerte en los baluartes de San Juan y San Felipe ante las tropas francesas. Después de diez días de asedio, capituló y las tropas francesas se ensañaron con la población.

Patrimonio histórico y cultural

La iglesia parroquial de San Andrés Apóstol, del siglo XVI, presenta portadas renacentistas.

Iglesia de San Sebastián del siglo XVIII, también conocida por la iglesia de los Santos Mártires. Es de una sola nave y en ella destaca una imagen de la Virgen de Gracia del siglo XVI.

La ermita de San Juan, del XIX, restaurada por el Ayuntamiento.

Ermita de la Virgen de las Flores, del XVI. Es una construcción de grandes dimensiones con tres naves abovedadas y cuatro tramos.

Dentro de la población se encuentran los restos del Castillo de Encinasola construido en tiempos de Alfonso X el Sabio. También el Baluarte de San Juan. Dedicado a Don Juan de Austria, ha sido recientemente restaurado para acoger una Oficina de Información

Las chozas y bujardas son una construcción típica del municipio de Encinasola. Habituales refugio para los pastores y su ganado, se pueden encontrar en el área de Pagoroto, donde hay una alta concentración de ellas, que dan un aire pintoresco al paisaje.

Fiestas

Las más importantes son la Romería de Nuestra Señora de las Flores, el lunes, ocho días después del Domingo de Resurrección; el Corpus Christi, la Romería de los Emigrantes, día 15 de agosto en Flores; la Feria de Septiembre, el primer jueves, viernes, sábado y domingo de septiembre; la Romería de Nuestra Señora de Rocamador y la fiesta de San Andrés, el 30 de noviembre.

Fuenteheridos

Provincia: Huelva
Distancia a la capital (km): 116
Altitud nivel del mar (m): 717
Extensión (km^2): 11
Núm. de habitantes: 658
Gentilicio: Fuenteheridos o paperos
Código Postal: 21292
Teléfono información
Ayuntamiento: 959 125 002

Aguas subterráneas

Por su localización estratégica, próxima a la Nacional 435 y a la Peña de Arias Montano, por la suavidad de su clima, especialmente benigno en verano, y particularmente por el atractivo que le confieren los paisajes que le rodean y la propia belleza del conjunto urbano, este municipio ha atraído desde siempre a veraneantes, visitantes y artistas.

La riqueza de agua confiere a este municipio una personalidad muy marcada, similar a la de Galaroza, caracterizada por un aprovechamiento del recurso asociado a un acervo ancestral que se manifiesta en los sistemas de riego y en el uso del preciado líquido.

Historia

Con la llegada del dominio cristiano, a partir del segundo tercio del siglo XIII comienzan las noticias de Fuenteheridos. En torno a donde brotaba más agua, la Fuente de los Doce Caños, decidieron cimentar las primeras piedras de lo que sería el pueblo.

En 1716, Fuenteheridos obtendría el derecho de villazgo y la independencia de Galaroza, convirtiéndose en villa realenga, dependiente de nuevo de Sevilla.

Durante la primera mitad del siglo XIX gozaron de mucha fama sus canteras de mármol, que tenían como principal destino la ciudad de Sevilla.

Fuenteheridos

Patrimonio histórico y cultural

Destaca la Fuente de los Doce Caños, que recoge las aguas subterráneas del puerto de los Ángeles y el Cerro de los Conejales, situándose en el mismo centro urbano, en la plaza del Coso. Junto a ellas, las lievas, las acequias de riego que distribuyen el agua de la Fuente de los Doce Caños, por los tres "pagos" (caminos de agua) de la localidad.

La Plaza del Coso es un lugar de encuentro donde los vecinos desarrollan gran parte de su vida social.

La Era de la Carrera se utilizaba antiguamente para trillar. Actualmente se ha construido un mirador desde el que se puede contemplar la belleza del pueblo.

La Iglesia Parroquial del Espíritu Santo. De estilo neoclásico presidida por una esbelta torre del siglo XVIII.

La Verónica. Se trata de uno de los escasos Humilladeros de Andalucía y data del siglo XVIII. Al conocido popularmente como "Cristo de la Verónica", lo podemos observar en un "camino real" que es al mismo tiempo el camino del cementerio.

Fiestas

La quema de los Judas, el Sábado Santo. Se elaboran muñecos rellenos de paja a los que luego se les prende fuego.

El Domingo de Resurrección se celebra el Día del Bollo y se come el "hornazo" o bollo de pan con un huevo en su interior que recibe el nombre de "Rosca".

El patrón de Fuenteheridos es el Espíritu Santo. La fiesta se celebra 7 días antes del Corpus. En ella se celebra una misa y tras ella, una procesión y por la noche un baile popular en plaza del pueblo.

Las fiestas de la Virgen de la Fuente, el 15 de agosto, y la romería de la Reina de los Ángeles, el 8 de septiembre.

La fiesta de la Castaña, primera semana de diciembre, cuando finaliza la recolección del fruto.

Galaroza

Provincia: Huelva
Distancia a la capital (km): 117
Altitud nivel del mar (m): 556
Extensión (km^2): 22
Núm. de habitantes: 1.586
Gentilicio: Cachoneros
Código Postal: 21291
Teléfono información
Ayuntamiento: 959 123 196

Fuentes y acequias

Galaroza llama la atención no sólo por la belleza de la población sino por el entorno en el que se emplaza: el valle del Múrtiga. En un lugar conocido por la abundancia del agua, antiguamente presente por gran parte de la localidad a través de sus numerosas fuentes y acequias, la frondosidad de la vegetación hace del pueblo y sus alrededores un objeto de visita innegable y un punto de partida y llegada de múltiples excursiones.

Rodeado de huertos de frutales (manzanos, membrilleros, nogales...), se conoce a sus hijos como cachoneros, en alusión a sus famosos peros cachones.

Historia

A lo largo de los siglos VIII al XII, estas tierras fueron objetos de sucesivas ocupaciones musulmanas. Conquistada por el reino de Castilla y como otros municipios onubenses será durante el siglo VIII alternativamente lusitana y castellana.

Se emancipa de Aracena en el año 1553. La formación histórica del núcleo se produce a partir de la actual iglesia, posiblemente antigua mezquita que originaría un poblado árabe en el siglo VIII.

Los primeros barrios de los que se tienen constancia, y que estructurarían el actual trazado, son Los Riscos y el entorno de la iglesia.

Patrimonio histórico y cultural

El casco urbano de Galaroza, Conjunto Histórico-Artístico desde 1982, conserva en sus limpias calles empedradas y su caserío encalado y engalanado de flores un encanto que en 1969 le valió el primer premio del Concurso de Embellecimiento de Pueblos Españoles.

Iglesia Parroquial de la Purísima Concepción. De corte clasicista y terminada originalmente en 1614, es la única de las grandes iglesias de la comarca que se construye en este siglo de crisis.

La iglesia de Nuestra Señora del Carmen, o de San Sebastián, del XVII, levantada como acción de gracias por haber liberado a España de una epidemia generalizada.

La Ermita Santa Brígida. Dedicada a Santa Brígida de Irlanda y a San Ginés, protectores de la agricultura, el templo primitivo fue probablemente construido a finales del siglo XIII o principios del XIV.

Fuente del Carmen. Su singular forma de lira, entre cuyos brazos ha acogido siempre a la población que en ella se introduce para usarla, ha hecho de este espacio un tradicional punto de reunión, especialmente para las mujeres que acudían a su lavadero.

Fiestas

La fiesta de Los Jarritos, 6 de septiembre, en la que cualquiera que se acerque a la plaza esa mañana se arriesga a un chapuzón.

La fiesta de Todos los Santos, de gran tradición en Galaroza, da entrada al mes de noviembre.

Entre Carnaval y Semana Santa, rondan las calles vestidos con ponchos y singulares sombreros los populares Quintos, mozos de reemplazo que cantan al son de las chacarrascas el cancionero popular.

El Domingo de Resurrección los cachoneros se congregan en torno a la ermita de Santa Brígida en el Día del Bollo.

Las fiestas patronales en honor a la Virgen del Carmen se celebran entre el 15 (misa de medianoche) y el 25 de julio.

Higuera de la Sierra

Provincia: Huelva
Distancia a la capital (km): 119
Altitud nivel del mar (m): 624
Extensión (km^2): 24
Núm. de habitantes: 1.271
Gentilicio: Higuereños
Código Postal: 21220
Teléfono información
Ayuntamiento: 959 196 061

El encanto de un pueblo

La población de Higuera puede suponer todo un descubrimiento, incluso para los visitantes asiduos a la Sierra. Su núcleo se estructura en torno a la carretera N-433, en forma de pueblo calle y sus atractivos se concentran ahí.

No faltan en sus ventanas y balcones multitud de flores que dan el toque de color a sus cuidadísimas calles encaladas y, tanto su Barrio Alto o del Cristo del Rosario, de señoriales y atractivas fachadas, como el Barrio Bajo o de San Antonio, que encierra el sabor de lo popular, constituyen sin duda lugares de visita obligada.

Historia

En el siglo I pasaba por estas tierras una vía romana. La conquista árabe, en la segunda mitad del siglo VIII, desplegó en la zona poblaciones bereberes procedentes del Norte de África.

La conquista cristiana es efectuada por el vecino reino de Portugal. A fines del siglo XIII existían tres ventas, llamadas del Higuerón por situarse junto a una higuera salvaje en el camino hacia Zufre y Sevilla. Estas fueron creciendo y juntándose hasta constituir el primitivo núcleo de Higuera.

Desde el último tercio del siglo XIV posee concejo independiente y se constituye como villazgo.

Patrimonio histórico y cultural

Iglesia Parroquial de San Sebastián, de estilo barroco (siglo XVIII). En ella se pueden admirar los lienzos de Alonso Miguel de Tovar, las tallas de Sebastián Santos Rojas

Higuera de la Sierra

y el retablo churrigueresco del altar mayor de Benito de Hita del Castillo.

Ermita del Santo Cristo, iglesia de tipo de arcos transversales con cubierta de nervaduras, la fachada actual es fruto de la reforma que se realizó en el siglo XVIII.

Ermita San Antonio, original de siglo XVI, es un claro exponente de construcción popular aplicada a la arquitectura religiosa.

Plaza de Toros, adosada a la ermita del Santo Cristo, data del año 1887, en ella se celebra el afamado festival taurino de Higuera de la Sierra.

Fiestas

Una de las celebraciones más importantes de la Navidad es la Cabalgata de Reyes Magos que tiene lugar desde 1918 y es considerada como la segunda más antigua del país.

La Virgen del Prado, Patrona del pueblo, tiene varias citas festivas. En marzo los vecinos peregrinan a la ermita del Prado, a unos 7 km de Higuera, para venerar a su patrona y disfrutar de una comida en el campo.

En mayo, con la Virgen en el pueblo, se celebran las fiestas en su honor y el fin de semana de Pentecostés tiene lugar la Fiesta Mayor.

Hinojales

Provincia: Huelva
Distancia a la capital (km): 143
Altitud nivel del mar (m): 625
Extensión (km^2): 27
Núm. de habitantes: 440
Gentilicio: Pazones
Código Postal: 21388
Teléfono información
Ayuntamiento: 959 722 733

El paso inalterable del tiempo

No perderá el tiempo el viajero si decide acercarse a esta población. Numerosas manifestaciones de arquitectura popular y ecos de un pasado mejor se constatan en un paseo por sus empedradas calles y en su emplazamiento, entre valles y cerros donde las huertas del ruedo agrícola y las montaraces dehesas son testimonios de unos modos de vida apenas transformados en años.

Historia

Tiene su origen en la época de repoblación, aunque se ha detectado la presencia humana anterior. La repoblación convierte a esta localidad en una avanzada del reino de Sevilla, en cuyo alfoz se incluye en 1253.

Lograría su independencia de Aracena por un real decreto firmado por el emperador Carlos V, en un momento en el que la corona vende este tipo de derechos para sanear su maltrecha economía.

Patrimonio histórico y cultural

La iglesia de Nuestra Señora de Consolación constituye un edificio declarado Bien de Interés Cultural. Es una obra del último cuarto del siglo XV, y en su fachada lateral permanece una inscripción que la data en el 1500.

Se trata de un edificio que se inserta en la tradición de la arquitectura religiosa gótica y andaluza y que algunos señalan que tuvo uso como sinagoga.

La ermita de Nuestra Señora de la Tórtola, localizada en la salida del pueblo, es al parecer originaria del siglo XIII, coetánea de buena parte de las ermitas medievales erigidas por los repobladores castellano-leoneses.

Son igualmente de interés otros elementos tradicionales, especialmente las fuentes. Destaca la fuente de la Villa, que se ubica en un entorno atractivo, dominado por la iglesia en las afueras del pueblo y en el camino de la ermita, próximo a viejos molinos.

Es hermoso también visitar la Ribera de Hinojales, curso fluvial rodeado de huertas, bosques de ribera y dehesas, y la Sierra del Rey, monte de olivares y encinares que constituye un excelente mirador sobre la comarca.

Fiestas

Del 1 al 3 de mayo se celebra la festividad de la Patrona, la Virgen de la Tórtola, cuyo rasgo característico es una danza de origen celta según unos, o de los repobladores gallegos según otros, denominada “la danza” o “danza de la Tórtola”. La fiesta culmina el “Día de la Cruz” con la celebración de una procesión, que tiene parada en la Cruz situada frente a las antiguas escuelas.

Jabugo

Provincia: Huelva
Distancia a la capital (km): 112
Altitud nivel del mar (m): 658
Extensión (km^2): 25
Núm. de habitantes: 2.590
Gentilicio: Jabugueños
Código Postal: 21290
Teléfono información
Ayuntamiento: 959 121 196



El dulce olor del jamón

Localizado en el cruce de dos importantes vías de comunicación, el municipio de Jabugo ha sabido sacar partido históricamente a sus ventajas estratégicas para contrarrestar las limitaciones que le imponían la escasa extensión de su término municipal y, consecuentemente, lo reducido de los recursos naturales disponibles.

Pese a ser éste uno de los municipios más densamente poblados de la provincia, con más de 100 habitantes por km^2, Jabugo presenta al viajero unos paisajes tradicionales de los mejores conservados de la sierra, al coexistir las actividades rurales de carácter silvopastoril sustentadas en la dehesa, los castañares y, en menor medida, las huertas, con las actividades industriales localizadas en Los Romeros, El Repilado y la capital municipal.

Historia

Existe constancia de este poblamiento desde el Paleolítico. Fue conquistada por las ordenes militares portuguesas en la primera mitad del siglo XVIII, para pasar enseguida a manos de la Orden de Santiago, dependiendo de Almonaster la Real.

En 1691 se independiza como municipio, en un momento en que experimenta un importante crecimiento demográfico que se traduce también en la reedificación de la iglesia parroquial. Su gran desarrollo económico se impulsará a finales del siglo XIX con la construcción del ferrocarril Huelva-Zafra. Éste permitió la implantación de una serie de actividades fabriles ligadas a las industrias cárnicas, de producción eléctrica, aserraderos, etc.

Jabugo

Patrimonio histórico y cultural

La iglesia parroquial de San Miguel Arcángel es el edificio monumental más destacado. Fue construida entre 1722 y 1746 en sustitución de una anterior del siglo XVI de tradición mudéjar, de la que apenas se observan restos en la configuración actual. En su estilo coexisten elementos barrocos y neoclásicos.

Merece la pena acercarse en las afueras del pueblo al conocido como "Tiro de Pichón". Compuesto de dos edificios de grandes dimensiones, el más antiguo de ellos es obra del arquitecto Aníbal González y representativo de la arquitectura regionalista de principios de siglo.

La Cueva de la Mora constituye el yacimiento de mayor significación geoarqueológica de la sierra por los importantísimos restos del Paleolítico Medio.

Muy interesante es también la visita a las aldeas, ya que muchas de ellas se han convertido en un refugio de una vida rural cada vez más difícil de encontrar. La pequeña aldea de El Quejigo tiene unos pocos habitantes, gente sensible que ha sabido mantener el encanto de este asentamiento tradicional, y constituye un lugar grato para el caminante.

Fiestas

Las fiestas locales de Jabugo coinciden en su contenido: tanto en las dedicadas a Nuestra Señora de Los Remedios, en el segundo fin de semana de julio como en las de San Miguel, en el último fin de semana de septiembre, se suceden actos religiosos, como las procesiones y festivos, con las tradicionales veladas, bailes y actos taurinos. A principios de mayo se celebran Las Cruces.

Linares de la Sierra

Provincia: Huelva
Distancia a la capital (km): 118
Altitud nivel del mar (m): 497
Extensión (km^2): 29
Núm. de habitantes: 300
Gentilicio: Linarenses o chicharreros
Código Postal: 21341
Teléfono información
Ayuntamiento: 959 463 728

Genuinamente rural

Casi en el corazón de la sierra, en un valle rodeado de abruptas y arboladas elevaciones montañosas, se levanta este municipio, pequeño tanto en superficie como en población, que constituye sin embargo uno de los más atractivos y mejor emplazados del Parque.

Al contrario que las localidades perimetrales a éste, auténticos descubrimientos para el viajero por lo escondido de su ubicación, los pueblos presentes en el área central, y concretamente Linares y su vecina Alájar, aparecen con contundencia al paso de la carretera Aracena-Almonaster, ofreciendo la imagen arquetípica de núcleo serrano. Pese a ello, éste ha conservado su aspecto genuinamente rural y su tranquilidad, por lo que es uno de los destinos imprescindibles para el viajero.

Historia

Se sabe que fueron los portugueses los que conquistaron a los árabes estas tierras. En el siglo XIII pasó a pertenecer al Concejo de Sevilla. En 1640 el Conde-Duque de Olivares, bajo la dependencia de Aracena, se hace el dueño de las mismas.

Obtiene el título de Villa en 1754, otorgado por Fernando VI. En el siglo XVIII, como en toda la comarca se produce una fuerte expansión que conlleva un incremento de la población y es cuando se construye la iglesia parroquial de San Juan Bautista.

En el siglo XIX conoce su esplendor económico y llega a tener más de 1.000 habitantes. A partir de ese momento empieza su decadencia debido a la emigración a las minas del Andévalo primero y a la masiva de años 60 después.

Linares de la Sierra

Patrimonio histórico y cultural

Los casi 300 *Llanos* o *Cuadros,* empedrados que se encuentra ante la entrada de las viviendas con formas decorativas muy trabajadas.

La fuente-lavadero de principios del siglo pasado.

La Fuente Vieja, enmarcada por dos serpenteantes callejas de paredes empedradas que delimitan las huertas y cercados que la rodean.

La iglesia parroquial de San Juan Bautista, del XIX. Destaca en ella su esbelta torre.

La Plaza de Toros, adosada a la iglesia, escenario de corridas de toros y espectáculos al aire libre.

Fiestas

San Juan Bautista. 24 de junio. Es la fiesta patronal con tres días de duración.

Fiesta de Verano. 15 de agosto.

Fiesta del Piñonate. El Domingo de Resurrección se degustan estos dulces.

Día de la Independencia. Se celebra el sábado más próximo al 8 de marzo.

Fiesta de los Rehiletes. 8 de diciembre por la noche.

La Nava

Provincia: Huelva
Distancia a la capital (km): 120
Altitud nivel del mar (m): 420
Extensión (km^2): 61
Núm. de habitantes: 321
Gentilicio: Navenses o navinos
Código Postal: 21294
Teléfono información
Ayuntamiento: 959 121 079

Lievas árabes

La villa de La Nava se ubica en el valle de fondo plano en el que se instala la Ribera del Múrtiga, junto a la confluencia de éste con el río Caliente y rodeado de laderas con fuertes pendientes.

Estas características proporcionan al municipio gran diversidad biológica, que se traduce en una estimable riqueza paisajística y variedad productiva: espléndidas dehesas de alcornoques y encinas con quejigos, sierras calcáreas colonizadas por el olivar, bosques de ribera y sobre todo huertos drenados por antiguas lievas de origen árabe.

Historia

La llegada de los romanos a las tierras de La Nava, propició el trabajo en las diferentes explotaciones mineras de la zona. La conquista cristiana fue realizada por el rey portugués Sancho II entre 1230 y 1235.

El siglo XIV fue muy duro para la vida de La Nava, la epidemia de peste de 1311 consiguió despoblar la villa, no volviéndose a ser habitada hasta 1341.

Las guerras con Portugal harán que hacia 1476, La Nava quede destruida, por lo que la reina Isabel I concede la exención de tributos para ayudar a la recuperación del pueblo.

Patrimonio histórico y cultural

Ermita de las Virtudes. Del siglo XIII y estilo mudéjar, construida con piedras datatas en el siglo I a.C. Declarada Monumento Histórico-Artístico.

Iglesia parroquial. Lo mas importante del edificio es su esbelta espadaña, construida a mediados del siglo XVI. En el altar mayor se encuentra una bonita imagen de Ntra. Sra. De Gracia, talla de madera policromada del siglo XVIII de autor anónimo.

Humilladero del Cristo de los Caminantes. Su construcción data de mayo de 1495 y se realizó a expensas de la Hermandad. La pieza mas importante de la capilla es una imagen de Cristo tallada en madera, por el escultor onubense León Ortega.

Puente medieval, construido a finales del XV. Fue costeado por los propietarios de molinos de La Nava. A finales del siglo XV los molinos de La Nava fueron tantos y tan importantes, que venían a moler cereales desde muchos lugares de España y de Portugal, sin importar la época del año.

Fiestas

La Candelaria. 2 de febrero. En la misa se presentan los niños a la Virgen.

Traída del Cristo, tradición que data de mediados del siglo XVI y en la que participaban todos los hombres y mujeres del pueblo. Se celebra el Miércoles Santo.

Bollo de Pascuas. Domingo de Resurrección. Día de fiesta en el campo donde los padrinos regalan a sus niños ahijados el tradicional bollo de pan con un huevo dentro.

Romería de las Virtudes. Cuarto fin de semana de mayo. Es la romería más antigua de Huelva y, quizás, de Andalucía.

Fiestas patronales. El día 14 y 15 de agosto, en honor a la Patrona, Ntra. Sra. de las Virtudes.

Fiestas del melocotón. Son las fiestas más típicas de toda la Sierra, dedicada a la fruta emblemática del pueblo, el melocotón, teniendo lugar el último fin de semana completo del mes de agosto.

Los Marines

Provincia: Huelva
Distancia a la capital (km): 112
Altitud nivel del mar (m): 722
Extensión (km^2): 10
Núm. de habitantes: 230
Gentilicio: Marineros
Código Postal: 21293
Teléfono información
Ayuntamiento: 959 124 030

Caseríos distintos

Casas blancas y mucha luz. Ésta es la tarjeta de presentación de Los Marines. Su conjunto urbano fue declarado Bien de Interés Cultural, con la categoría de Conjunto Histórico-Artístico en 2002, tanto por el enclave del municipio por la conservación a lo largo de los años del tejido urbano.

Muy peculiar es también la tipología popular de su caserío. Estos elementos consiguen hacer de Los Marines un lugar de gran encanto. En este sentido, constituye uno de los ejemplos más importantes de la arquitectura popular de la provincia de Huelva, entendida como fusión entre arquitectura y paisaje.

Historia

Hasta mediados del siglo XVII fue tierra de realengo del Consejo de Aracena en el reino de Sevilla. Hacia 1640 pasa a jurisdicción señorial, tras la donación hecha por Felipe IV al Conde Duque de Olivares,

don Gaspar de Guzmán, para pagar los servicios prestados en la batalla de Fuenterrabía.

El 7 de Febrero de 1768, el rey concede el título y Privilegio de Villa a Los Marines, eximiéndola de la jurisdicción de Aracena.

Patrimonio histórico y cultural

La iglesia parroquial de Nuestra Sra. de Gracia, de cruz latina y una sola nave, cuya construcción data de 1768, acoge una pila bautismal de 1630 y un estandarte de la Divina Pastora, obra de Miguel Alonso de Tovar, así como tallas de San Antonio y San José de los siglos XVII y XVIII. El Altar Mayor es un retablo de estilo barroco florido, restaurado recientemente, en el que se encuentra la Virgen, obra anónima del XVI.

La fuente-lavadero, muy bien conservada, está situado en la calle Fuente a la entrada del pueblo.

Y por supuesto, su casco urbano, declarado Conjunto Histórico Artístico.

Fiestas

La romería de la Virgen de Gracia. Último domingo de mayo. Las ofrendas florales a su patrona inundan de colorido y aromas el paso de la Virgen.

La Fiesta del Chopo. Junio. en ella se planta un gran chopo en la plaza de Carlos III, en las vísperas del Corpus, y se cambia por un pino el 24 de junio, con motivo de la Noche de San Juan.

La Fiesta del Voto se celebra el día festivo más cercano al 8 de septiembre. Se hacen promesas y ofrendas a la patrona del pueblo.

La Fiesta de las Candelas. 7 de diciembre. Se queman haces de romero en la plaza de Carlos III.

La Fiesta del Mosto. Semana del 6 de diciembre. Los lugareños exponen y venden el mosto peculiar de Los Marines.

Fiestas del melocotón. Último fin de semana de agosto. Son las fiestas más típicas de toda la Sierra, dedicada a la fruta emblemática del pueblo.

Puerto Moral

Provincia: Huelva
Distancia a la capital (km): 119
Altitud nivel del mar (m): 523
Extensión (km^2): 20
Núm. de habitantes: 242
Gentilicio: Panzurracos
Código Postal: 21209
Teléfono información
Ayuntamiento: 959 120 089

Reminiscencias ganaderas

Esta población tiene como principal atractivo el constituir un excelente mirador sobre el embalse de Aracena, cuyas riberas son un recurso turístico de primer orden. Los alcornocales de sus alrededores presentan un magnífico estado de conservación, con ejemplares espectaculares, y es muy interesante y poco conocida la iglesia parroquial de San Pedro y San Pablo.

Igualmente, la feria de ganado de silla y tiro constituye una curiosa reliquia de los antiguos mercados ganaderos, que tenían en otro tiempo gran trascendencia y de los que hoy a penas quedan huellas.

Historia

Según la tradición oral el origen de este pueblo se localiza en una venta en el camino de San Salvador que unía a Aracena con la Vía de la Plata, junto a dicha venta se alzaba un moral del que tomaría su nombre el actual Puerto Moral.

Puerto Moral estuvo habitado en tiempos remotos, ya que existen abundantes restos arqueológicos correspondientes a la Edad del Bronce y a la época romana, siendo los vestigios visigodos localizados en el yacimiento de San Sebastián, los más interesantes.

La localidad se independiza de Aracena en 1817 cuando el rey Fernando VII le otorga el título de Villa.

Patrimonio histórico y cultural

La iglesia parroquial de San Pedro y San Pablo. Con origen en el siglo XIII y posteriores reformas en los siglos XV y XVIII y con un retablo en madera del XVI de la escuela de Fernández Alemán. Tiene su planta en forma de cruz latina y su estilo puede calificarse de transición del gótico al renacimiento. Debido a su interés artístico está catalogada como Bien de Interés Cultural.

Puerto Moral

"El pantano". Situado a poco más de 1 km se encuentra un mirador, desde el cual se pueden ver bonitos paisajes y el pantano en toda su magnitud. Dispone de varias zonas de recreo y un bar dedicado al servicio de los visitantes.

Fiestas

La Feria de Ganado de Silla y Tiro. Se festeja durante el primer fin de semana del mes de abril. Es la primera feria que se realiza en la comarca de La Sierra y una de las primeras de toda la Unión Europea. Dado a su temprana celebración se dan cita numerosos ganaderos y comerciantes de toda la comarca y el sur de Badajoz. Se celebra sin interrupción desde su fundación en 1893.

La fiesta de "La Alcaldesa", en la que se rinde culto a la Virgen de la Cabeza, Patrona y Alcaldesa Honorífica del municipio desde 1956. Se lleva a cabo el último domingo de julio, pero los festejos se alargan durante todo el fin de semana. Cuenta con todo el encanto de una típica fiesta veraniega.

Santa Ana la Real

Provincia: Huelva
Distancia a la capital (km): 101
Altitud nivel del mar (m): 641
Extensión (km^2): 27
Núm. de habitantes: 495
Gentilicio: Santaneros
Código Postal: 21359
Teléfono información
Ayuntamiento: 959 122 335

Placidez y tranquilidad

Pese a su situación estratégica, en un cruce de caminos muy próximo a la carretera N-435, en pleno corazón de los espacios más conocidos y bellos de la sierra, Santa Ana ha pasado al margen del trasiego de visitantes. Posee sin embargo este pueblo uno de los caseríos en mejor estado de conservación del Parque, y en su colorista ruedo y el de sus aldeas sobrevive el policultivo tradicional, herencia de épocas pasadas de subsistencia y autarquía.

Destacan entre sus atractivos espectaculares parajes naturales, aunque merece la pena pasear por sus caminos rurales y disfrutar de la placidez que respiran las calles de esta población.

Historia

Existen restos de poblaciones que datan del año 3000 a.C, pero las primeras noticias de Santa Ana la Real se remontan a mediados del siglo XVI.

El siglo XVIII se abre con un incremento demográfico favorecido por un descenso de la mortandad masiva y la introducción de nuevos alimentos.

El siglo XIX viene marcado por la repercusión de las epidemias de cólera de 1834 y 1854 que diezman a la población. También el éxodo de trabajadores. El siglo XX arranca en Santa Ana la Real con una población de 983 habitantes.

Santa Ana la Real tiene actualmente puestas sus expectativas en el desarrollo turístico de la zona. Este sector en alza

puede abrir nuevos caminos de futuro para una población identificada con el medio, amante de sus costumbres y tradiciones que se resiste a sucumbir en la encrucijada del tiempo.

Patrimonio histórico y cultural

La iglesia de Nuestra Señora Santa Ana es el edificio religioso más emblemático, de ella destaca una pila bautismal que alberga en su interior fechada en el siglo XVII. Está declarada además Bien de Interés Cultural.

Casi a las afueras del pueblo se encuentra la Fuente de los Tres Caños, que aún hoy sirve para regar las huertas vecinas. También a las afueras se ubica la Ermita de San Bartolomé de origen moderno y en honor al Santo Apóstol. En la parte más alta de la villa se ubica la Cruz del Vigía, desde la que poder divisar hermosas panorámicas.

Los Chorros de Joyarancón son un gran salto de agua de más de 15 metros, muy hermoso en época de lluvias. El Risco Levante es un gran bloque de piedra que parece un gran santuario.

Fiestas

Día de los Quintos. 1 de enero. Las tonás de quintos se escuchan por todos los rincones del pueblo.

Bollos de Pascua. Domingo de Resurrección. Los más pequeños hacen "Judas" de ropa vieja y paja a los que apalean en la plaza.

Corpus Christi. La gaita y el tamboril ponen la nota musical en la procesión del Santísimo.

Candelas de San Juan y San Pedro. La noche del 23 de junio, los jóvenes se reúnen en la Plaza de España para saltar las candelas (popularmente "sanna").

Fiestas Patronales. En honor a la Patrona Santa Ana, tienen lugar durante los días 24, 25 y 26 de julio.

Migas de Tosantos. Fiesta culinaria que se celebra coincidiendo con el puente de Todos los Santos.

Santa Olalla del Cala

Provincia: Huelva
Distancia a la capital (km): 149
Altitud nivel del mar (m): 539
Extensión (km^2): 203
Núm. de habitantes: 2.278
Gentilicio: Santaolalleros
Código Postal: 21260
Teléfono información
Ayuntamiento: 959 190 175

Puerta de la Ruta de la Plata

El término de Santa Olalla se encuentra en el extremo más oriental de la provincia de Huelva. Constituye esta población la puerta tradicional de Andalucía en la Ruta de la Plata, un importante cruce de caminos que le ha conferido históricamente importancia geoestratégica, constatada por la impronta de numerosas culturas, que le han legado un significativo patrimonio histórico-artístico.

Participa además esta población de buena-parte de los rasgos físicos-naturales propios del resto de la serranía. Todo ello hace recomendable una parada para conocer sus pocos recursos turísticos

Historia

La historia de Santa Olalla comienza en el siglo XIII, tras la conquista de Sevilla por el rey Fernando III el Santo en 1248.

La conquista cristiana de la sierra se llevó a cabo a mediados del XIII, a manos de Sancho II de Portugal, con el apoyo de órdenes militares. Los conflictos fronterizos continuaron, así que para frenar la continua amenaza portuguesa, se creó una línea de-

fensiva denominada la Banda Gallega, con pobladores del norte de la Península, principalmente de León, Asturias y Galicia.

Esta línea se basó en la existencia de una serie de fortificaciones intercomunicadas visualmente mediante señales con antorchas. Y así fue como Sancho IV el Bravo, a petición de las autoridades hispalenses, concede el privilegio a varios pueblos de la sierra para la construcción de fortalezas, que resguardaron y frenaron los continuos ataques del país vecino. El castillo fortaleza, una iglesia parroquial y una sinagoga judía, son las referencias de la existencia medieval de la villa de Santa Olalla.

Patrimonio histórico y cultural

Iglesia de la Asunción. Construida sobre una sinagoga judía del siglo IX o X, que luego fue mezquita. En el interior destaca una imagen de la Virgen de los Dolores, de Juan de Mesa.

A unos cinco kilómetros del pueblo, en el paraje de la Ribera de Cala, se podrá contemplar la pequeña Ermita de Santa Eulalia de Mérida, patrona de Santa Olalla del Cala.

Fiestas

Aquellos que pretendan vivir las fiestas populares de Santa Olalla del Cala pueden acudir al municipio para su carnaval, con el Entierro del Hueso de Jamón y para su Semana Santa.

Las fiestas de Santa Eulalia, el segundo domingo de mayo, son unas de las más importantes del pueblo y se inicia con el traslado de la imagen desde su ermita hasta la iglesia de la localidad.

El tercer fin de semana de agosto se celebra la feria, sucesora de la famosa feria del ganado.

Valdelarco

Provincia: Huelva
Distancia a la capital (km): 125
Altitud nivel del mar (m): 623
Extensión (km^2): 15
Núm. de habitantes: 279
Gentilicio: Valdelarqueños o valdelarquenses
Código Postal: 21294
Teléfono información
Ayuntamiento: 959 124 827

Soleadas casas

Asentado en la cabecera de un valle fluvial cuajado de huertos y frutales, en un promontorio sobre cuyas laderas se esparce, el núcleo de Valdelarco posee uno de los emplazamientos más bellos del Parque Natural de la Sierra de Aracena y Picos de Aroche. Especialmente si se accede desde el sur, por los caminos de Galaroza o de Navahermosa, la espléndida estampa de esta población atraerá a los viajeros por sus soleadas casas, la personalidad de la arquitectura popular del conjunto y el edificio de la iglesia que lo preside.

Su casco histórico fue declarado Conjunto Histórico-Artístico en 1983.

Historia

De la presencia romana en estas tierras desde el siglo I d.C. quedan restos en Puerto Lanchar y en el Valle de los Lobos. Su origen se debe a las repoblaciones cristianas del siglo XIII. La posterior presencia judía a finales del siglo XV acabó de conformar el núcleo medieval.

Económicamente el municipio alterna a lo largo de su historia épocas de prosperidad con otras de penurias. Entre las primeras, el siglo XVI, la primera mitad del XVII, la segunda mitad del XVIII y el siglo XIX son periodos de bonanza que se apoyan sucesivamente en su rica agricultura de secano (higueras, castaños, manzanos), la explotación de sus dehesas (ganados, leñas, carbón, miel y cera, dos productos que han valido a sus habitantes el gentilicio de "colmeneros") y el desarrollo de una floreciente industria artesanal en el siglo XIX.

El título de Villa es otorgado por Carlos III a finales del siglo XVIII tras el pago de una fuerte cantidad de dinero.

Patrimonio histórico y cultural

La iglesia parroquial del Divino Salvador fue construida en la segunda mitad del siglo XVIII por Pedro de Silva. En el exterior destaca su torre barroca con capitel de cerámica vidriada y su característico reloj de sol y las portadas de corte barroco. Su interior, de una sola nave, es muy clásico y en él se encuentra una talla de la Virgen del Rosario, también denominada la Rociana.

Conserva restos de un molino de harina en la calle Estrado y de otros dos de aceite, uno en el camino de Navahermosa a la altura de la depuradora y otro en la calle Doctor Adame.

Fiestas

Romería del Divino Salvador, Patrón de la localidad. Se celebra el primer sábado de mayo.

Las fiestas patronales de la Transfiguración del Señor tienen lugar a partir del 6 de agosto.

La Fiesta del Pirulito se celebra el día de San Pedro, el 29 de junio. Es un festejo de gran valor en la tradición popular.

Otra festividad destacada es la conocida como el Día del Bollo, una jornada en la que los padrinos regalan a sus ahijados una pieza de pan aderezada con matalahúva.

Zufre

Provincia: Huelva
Distancia a la capital (km): 131
Altitud nivel del mar (m): 446
Extensión (km^2): 341
Núm. de habitantes: 1.097
Gentilicio: Zufreños o moclinos
Código Postal: 21210
Teléfono información
Ayuntamiento: 959 198 227

Calles empedradas

Incrustada en la roca, en la cima de La Solana, mana un castillo hecho pueblo. Zufre, atalaya y guardián de la Sierra de Aracena, se derrama por la ladera como piedra fundida. En las calles aguarda el tesoro de una civilización romana que le dio vida y en su trazado la realidad de una cultura de laberintos y agua, la musulmana.

Pasear por Zufre es dejarse perder entre sus sinuosas callejuelas empedradas, entre sus pequeñas casas de cal y teja roja repletas de flores, en la riqueza de un patrimonio que la ha hecho merecedora del título de Conjunto Histórico Artístico. El Balcón de la Sierra le llaman. En las alturas el Paseo de Los Alcaldes se abre a la frondosidad de la serranía desde uno de los puntos más altos del Parque Natural.

En Zufre la belleza y la historia se ha hecho caminar, el caminar por cada uno de sus rincones.

Historia

Su denominación procede del árabe *Sufre* o *Sutefie,* que significa tributo. Este origen árabe lo encontramos en el trazado de sus calles, estrechas y sinuosas.

Tras la reconquista cristiana se constituyó en alquería de Tejada, junto con Paterna y Escacena.

Patrimonio histórico y cultural

Todo el casco urbano es de gran belleza, tanto por sus calles estrechas y bien cuidadas, como por sus edificios de gran valor arquitectónico.

El Paseo de Los Alcaldes, plaza principal ajardinada con zona infantil y mirador desde el que se divisa un magnífico paisaje del entorno y el embalse.

Torre de la Harina: Restos de torreón de la antigua fortaleza almohade.

El Ayuntamiento. Finalizado en 1570 y atribuido al maestro Hernán Ruiz II. Es de estilo italiano con influencias mudéjares, góticas y renacentistas.

La Fuente del Concejo, de estilo renacentista, anexa al Ayuntamiento. Data del siglo XVI y sus aguas se reparten por turnos por las huertas próximas, hay constancia de ello desde la Edad Media.

La iglesia parroquial de la Purísima Concepción. Sobre una antigua mezquita se construyo en el siglo XV un templo gótico-mudéjar del que se conserva una capilla y una fachada lateral con portada ojival. Sobre ésta se construyó la actual iglesia renacentista, que data del siglo XVI.

Fiestas

Misa de mayo, tercer domingo de ese mes, en honor a la patrona Nuestra Señora del Puerto.

El último fin de semana de agosto y el segundo domingo de septiembre, se celebran las romerías en honor a la patrona Nuestra Señora del Puerto. El primer fin de semana de septiembre, tiene lugar la feria local.

Noche de las candelas, el 7 de diciembre. La Muestra de Aceite “Oleozufre” se celebra durante un fin de semana de la primera quincena de diciembre.

Gastronomía

Gastronomía

La tradición campera y cazadora de la Sierra queda patente en la variedad de carnes que se consumen en la provincia.

El rey es, por méritos propios, el cerdo ibérico, pues "... del cerdo hasta los andares". A los afamados jamones y paletas de bellota de Jabugo, de Cumbres Mayores... de toda la Sierra y el Andévalo, se suman las cañas de lomo, y todo tipo de embutidos (chorizos, morcones, morcillas, salchichones...), además de las carnes frescas: solomillo, presa de paleta, secreto, pluma o castañuelas, a la brasa o cocinadas, como propone la cocina más reciente, con carrilleras en salsa... Pero esta industria ha sabido ir más allá, y hoy pueden consumirse patés de excelente calidad de cerdo ibérico o sobrasadas. En la época de matanza (otoño-invierno) hay establecimientos que incluyen caldillo (guiso de asadura –hígado de cerdo– con patatas) o picadillo de asadura...

La carne de caza ha sido un ingrediente tradicional en la cocina onubense. El conejo guisado, en caldereta o a la cazadora y las perdices en escabeche son constantes. La carne de jabalí y de ciervo aparecen cada vez con más frecuencia en los restaurantes.

La riqueza gatronómica se hace patente en la gran variedad de setas recolectadas y consumidas. Bajo nombres locales (níscalos, gurumelos, tontullos, tanas, garipiernos), muchas setas de la familia de las Amanitas, protagonizan calderetas, revueltos, guisos o se consumen asadas al horno. Aunque la temporada es otoño-invierno, en la actualidad

forman parte de la carta de restaurantes todo el año.

De la huerta, las hortalizas, que dieron origen a platos variados, como la sopa de olores (sopa de tomate) o los picadillos de tomate, pimiento y cebolla, acompañados por caballas, asadura o sardinas... Además, hierbas aromáticas aparecen con cierta profusión en la cocina, aderezándose con hierbabuena las sopas o con culantro (cilantro) las ensaladas. Esas mismas hortalizas dan origen al gazpacho, esa sopa fría tan característica de Andalucía, que aquí se enriquece con el gazpacho de invierno, que sólo comparte con aquel el nombre, pues es una sopa templada elaborada con patata cocida y cilantro aderezados. Tubérculos como la patata, famosas las de Fuenteheridos y Galaroza, han sido importantes en la dieta, y a los guisados se suman los revueltos, las migas de papa...

La variedad de postres onubenses es grande, pero está basada en los elementos tradicionales del agro o del monte, y de la tradición hispano-musulmana. En muchos casos, la base ha sido la harina de trigo, aderezada de la rica miel andevaleña o serrana.

La castaña puede adquirirse en la sierra y es la base para la elaboración de cremas. Se consumen también confitadas, caramelizadas, en almíbar, asadas, cocidas... Se utilizan también para la elaboración de cremas y acompañamiento de carnes (cordero, caza), y algunos platos tradicionales como el potaje de castañas, que la nueva cocina recupera ahora como crema fría, a pesar de haber sido un primer plato caliente.

Recetas

Solomillo al queso de Aracena

Previamente salpimentamos los solomillos y los doramos en una sartén grande con aceite y a fuego no demasiado fuerte, los sacamos y lo reservamos al calor.

En el mismo aceite, ponemos la cebolla muy picada, los ajos y rehogamos durante unos minutos. Seguidamente añadimos el brandy de Jerez y lo cocemos hasta que observemos que se ha evaporado el alcohol dejando sólo su sabor.

Agregamos el queso de Aracena, la nata, el tomillo y dejamos que cueza hasta que se reduzca la salsa (en este punto debemos tener cuidado que esta no se corte).

Una vez reducida la salsa, añadimos los solomillos y le damos un hervor.

INGREDIENTES

Solomillo de cerdo ibérico,

4 dientes de ajo,

1 cebolla mediana,

medio vaso de nata líquida,

300 g de queso de Aracena,

aceite de oliva,

una copa de brandy de Jerez,

tomillo,

sal y

pimienta.

Recetas

Caldereta de carrillera

Se pone en una olla dos cucharadas de aceite. Se fríe la cebolla, el tomate, el pimiento y los ajos. Cuando todo está frito se le echa la carrillera partida en trocitos, un poco de vino, la pimienta y la sal.

Se deja cocer hasta que evapora el alcohol del vino. Luego se cubre la carne con agua. Cuando la carne esté tierna, se le echan las patatas y las zanahorias. Finalmente se deja cocer hasta que esté la verdura cocida.

INGREDIENTES

1 kilo de carrillera,
1/2 kilo de patatas,
3 zanahorias,
1 tomate,
1 pimiento verde,
1 cebolla,
3 dientes de ajo,
pimienta en grano, aceite, sal
y vino blanco.

INGREDIENTES

60 g de presa de ibérico,
pimienta de cayena,
8 lonchas finas de panceta,
nuez moscada molida,
8 ciruelas pasas,
aceite de oliva,
1 cebolla picada y
sal.

Brochetas de ibérico con salsa

Cortamos la presa de carne en dados y la adobamos con la cebolla, el aceite, pimienta y otra de nuez moscada.

Envolvemos las ciruelas con la panceta y, seguidamente, vamos ensartando en pinchos de brocheta, alternando los trozos de carne y rollitos de panceta y ciruela, pudiendo asarlos a la brasa o en una plancha o sartén adecuada.

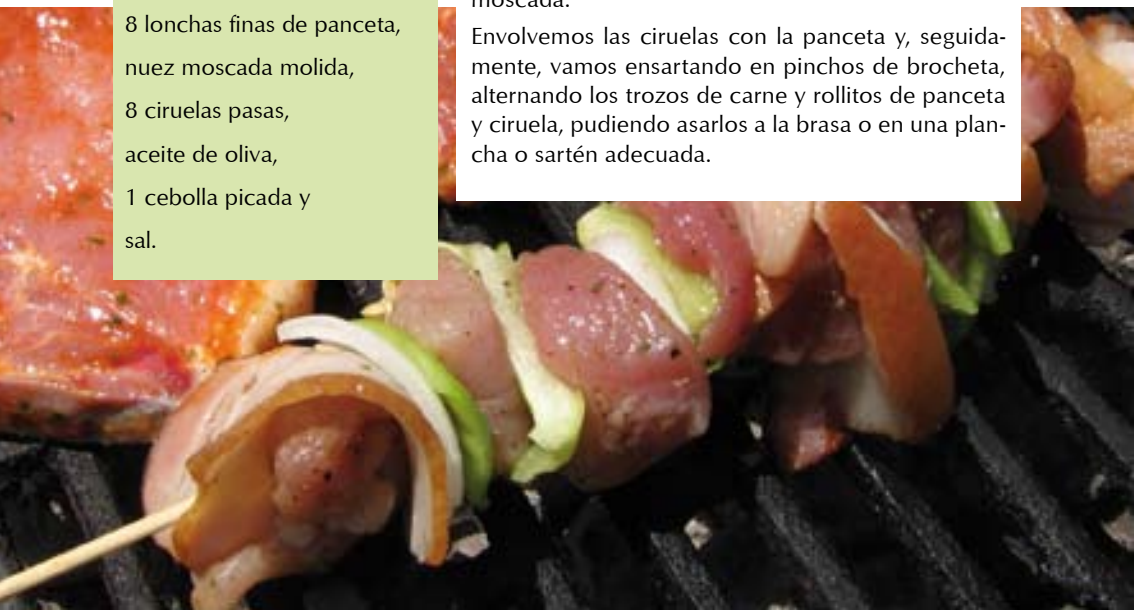

Carnes ibéricas

El fruto de la conjunción de las carnes ibéricas y el fuego no puede faltar en estas tierras. Destacan por su exquisitez el solomillo ibérico de bellota, una jugosa carne con infinidad de formas de cocinar; la presa ibérica de bellota, la reina de las carnes, que a la brasa, a la plancha o simplemente cocinada en caldereta funde el más selecto paladar; también el secreto ibérico de bellota a la brasa y la carrillada ibérica, que aderezada con buen vino deleita a quien la prueba.

Recetas

INGREDIENTES

Jamón de Jabugo,

1 manojo de ajos tiernos,

1 manojo de espárragos trigueros,

8 huevos,

perejil picado,

aceite y sal.

Revuelto de ajetes, espárragos y jamón

Limpiamos y troceamos los ajetes y los espárragos trigueros en bastoncillos de igual tamaño. En un cazo con un poco de agua hirviendo y sal, blanqueamos los ajetes tiernos y los bastoncillos de espárragos trigueros unos instantes para que pierdan su dureza.

Una vez blanqueados en ese agua hirviendo durante 2 minutos, los escurrimos y sofreímos en una sartén con cuatro cucharadas de aceite de oliva. Cuando estén dorados, añadimos el jamón cortado a taquitos.

En un bol, batimos los huevos con un poco de perejil y sal. Cuando todo esté rehogado, quitamos parte del aceite y añadimos los huevos revolviendo hasta que cuajen. Servimos el revuelto en un plato caliente. Puede decorarse con pan frito.

Recetas

Garbanzos con jamón

En medio vaso de vino y aceite, se sofríe el ajo, el perejil, la cebolla y el jamón. A continuación se le echa el tomate ya frito y después se le añaden los garbanzos.

Se cubre con agua y se ponen a hervir añadiéndole la sal y pimienta negra al gusto.

Cuando esté tierno se aparta y se sirve.

INGREDIENTES

2 dientes de ajo,

media cebolla,

125 g de jamón,

un bote de tomate frito,

2 botes de garbanzos,

vino blanco, ajo, perejil,

sal y pimienta negra.

INGREDIENTES

2 litros de agua,

1 kilo y medio de castañas,

2 cebollas,

1 diente de ajo,

media oreja de cerdo,

1 vaso de aceite de oliva,

1 trozo de tocino,

vinagre y sal.

Sopa de castañas

Se mondan las castañas y se ponen al fuego en un cazo con agua y sal. Cuando empiecen a hervir las retiramos del fuego y le quitamos la piel.

En una olla al fuego, con agua y sal, echamos una cebolla, el diente de ajo, el tocino, la oreja de cerdo y las castañas. Lo dejamos cocer todo durante dos horas.

Por otro lado, en una sartén con aceite caliente sofreír la otra cebolla ya picada y echarle una gotas de vinagre. Posteriormente agregamos el sofrito al caldo y lo dejamos hervir todo junto durante veinte minutos. Retiramos la olla del fuego y troceamos el tocino y la oreja de cerdo.

Por último, pasamos el caldo a una sopera y agregamos el tocino y la oreja de cerdo troceados.

Recetas

Ajo gañán

Se cortan las patatas en rodajas gordas y se ponen a cocer en una olla con el pimiento, el tomate, laurel y la sal. Cuando esté todo cocido se le añade un majado hecho con comino, dos dientes de ajos, el migajón de pan, el pimiento, el tomate y un chorreón de aceite. Y este majado se le añade a la olla para que de un hervor.

Se sirve en platos soperos con pellizcos de pan y se acompaña con sardinas asadas.

INGREDIENTES

1 kilo de patatas,

1 kilo de sardinas,

1 migajón de pan asentado,

2 dientes de ajo,

1 tomate, 1 pimiento rojo,

1 hoja de laurel, comino, un chorreón de aceite de oliva, agua y sal.

Gurumelos con arroz y patatas

Sofreír en una cacerola los ajos pelados, pimientos y tomates, todo picadito. Agregar los gurumelos pelados y picados, el laurel, perejil, agua y vino.

A los 15 minutos cociendo, le incorporamos el arroz y las patatas troceadas, ponemos sal a gusto y dejamos cocer 15 minutos más o menos y a comer.

INGREDIENTES

Aceite de oliva ,

1 kg de gurumelos,

2 tomates, 3 dientes de ajo 2 hoja de laurel y 1 ramita de perejil,

1/4 de arroz,

2 patatas medianas y

1 poquito de vino, sal y agua.

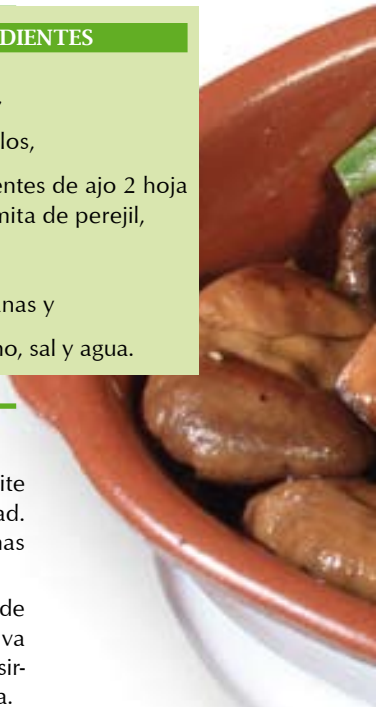

INGREDIENTES

Aceite de oliva,

pan,

agua,

sal y

hierbabuena.

Sopa de gato

Se cubre el fondo de la sartén de aceite y se fríen unos ajos cortados a la mitad. Se pone dentro el pan cortado en láminas finitas.

A todo eso se le añaden unas ramitas de hierba buena, sal y agua hirviendo. Se va mezclando todo con la espumadera y se sirve cuando tiene el aspecto de una papilla.

Recetas

Níscalos con espárragos

Se lavan muy bien los níscalos y se sofríen en aceite unos ajos y se añaden los níscalos y los espárragos, bien escurridos, dejándolos saltear 3 minutos a fuego medio, se añaden otros ingredientes al gusto, si así lo desea (gambas, ajetes, guisantes, espárragos) se les da el punto de sal dejándolos a fuego lento unos minutos.

Se sirven, si es posible, en recipiente de barro.

INGREDIENTES

Níscalos,
espárragos,
ajos
aceite de oliva y
sal

Tortitas de canela

Separar las claras de las yemas. Mezclar la harina con el azúcar, 1 cucharada de canela, las yemas y la leche, hasta obtener una pasta homogénea. Dejar reposar 30 minutos e incorporar cuidadosamente las claras a punto de nieve.

Fundir un poco de mantequilla en una sartén, verter dos o tres cucharadas de la pasta, de forma que cubra el fondo y dorar a fuego suave. Fundir al baño maría el chocolate con la nata y, cucharada de brandy. Servir en el momento.

INGREDIENTES

150 g de harina,
1 vaso de leche,
2 huevos,
2 cucharadas de azúcar,
1 vaso de nata,
mantequilla,
brandy, canela y
1 tableta de chocolate.

Virutas

INGREDIENTES

2 huevos,
bicarbonato,
1 vaso de zumo de naranja,
1 vaso de aceite,
1 vaso de vino,
harina, azúcar, canela y sal.

Se coge 1/2 de aceite y otro de vino refrito, cuando este frío se echa en el kilo de harina, 2 huevos batidos, un poquito de sal, un poquito de bicarbonato o levadura, y un vaso grande de zumo de naranja, se mezcla todo.

La masa se hace tira y se pone en una caña y se va friendo y se envuelve. Al final, pone, azúcar y canela.

Potajes de castañas

Las castañas tiene que estar en remojo desde el día anterior. Poner al fuego 1 litro de leche. Añadir las castañas, la rama de canela y la cáscara de limón. Majar la matalahúva y echarla a la leche. Freír una rebanada de pan, majarlo junto al anís y echárselo a la leche. Añadir el azúcar y mover continuamente. Cuando empieza a hervir bajar el fuego y cocer 20 minutos aproximadamente.

INGREDIENTES

250 g de azúcar,
1/2 copa de anís,
250 g de castañas,
1 rama de canela,
10 g de matalahúva,
cáscara de limón y
1 rebanada de pan frito.

Restaurantes

Restaurantes

Casa El Padrino
Plaza Miguel Moya, nº 2. 21340. Alájar.
Tfno: 959 125 601.
1 tenedor / Cocina casera / Aforo: 40 personas / Nº Reg. R/HU/00922

La Bótica de Alájar
C/Andalucía, nº 9. 21340. Alájar.
Tfno: 959 125 768
www.molinorioalajar.com
1 tenedor / Cocina tradicional / Aforo: 30 personas / Nº Reg. R/HU/00977.

Las Palomitas
C/ Médico Emilio González s/n.
21340. Alájar.
Tfno: 959125612.
1 tenedor / Cocina tradicional / Aforo: 30 personas / Nº Reg. R/HU/00930.

Mésón El Molino
C/ Alta s/n. 21340. Alájar.
Tfno: 959 125 736.
1 tenedor / Cocina tradicional / Aforo: 60 personas / Nº Reg. R/HU/00908.

Peña de Alájar
La peña de Arias Montano s/n.
21340. Alájar.
Tfno: 959 501 340
www.restauranteechevarria.com
1 tenedor / Cocina tradicional / Aforo: 80 personas / Nº Reg. R/HU/00735.

El Camino
Ctra. Cortegana - Aracena, km. 6,8.
21350. Almonaster la Real.
Tfno: 959 503 240
www.posadaelcamino.com
1 tenedores / Cocina regional / Aforo: 80 personas / Nº Reg. R/HU/00741.

La Cruz
Plaza de llano, nº 8
21350. Almonaster la Real.
Tfno: 959 054 040.
1 tenedor / Cocina casera / Aforo: 30 personas / Nº Reg. R/HU/00741.

Las Palmeras
Ctra. Cortegana - Aracena, s/n.
21350. Almonaster la Real.
Tfno: 959 143 105
www.laspalmerasrural.com
1 tenedor / Cocina regional / Aforo: 110 personas / Nº Reg. R/HU/00669.

Mesón La Abuela
Ctra. Huelva - Cáceres, km. 137
21350. Almonaster la Real.
Tfno: 959 503 184.
1 tenedor / Cocina regional / Aforo: 50 personas / Nº Reg. R/HU/00917.

Venta El Patras
Ctra. Huelva - Cáceres, km.153.
21350. Almonaster la Real.
Tfno: 959 503 001.
1 tenedor / Cocina regional / Aforo: 45 personas / Nº Reg. R/HU/00515.

Casa García
Avd. San Martín, nº 2.
21350. Almonaster la Real.
Tfno: 959 143 109.
2 tenedores / Cocina tradicional / Aforo: 80 personas / Nº Reg. R/HU/00173.

El Rincón de Curro
Ctra. Almonaster - Cortegana, km 1.
21350. Almonaster la Real.
Tfno: 959143149 / http://inicia.es/de/rincondecurro.
2 tenedores / Cocina regional / Aforo: 53 personas / Nº Reg. R/HU/00960.

El Zorro I
C/ Pozo de las Nieves, nº 45.
21200. Aracena.
Tfno: 959 128 796.
1 tenedor / Cocina tradicional / Aforo: 25 personas / Nº Reg. R/HU/00339.

El Zorro II
C/ Pozo de las Nieves, nº 45.
21200. Aracena. Tfno: 959 128 067.
1 tenedor / Cocina casera / Aforo: 60 personas / Nº Reg. R/HU/00506.

La Gruta
Plaza de San Pedro, nº 34.
21200. Aracena. Tfno: 959 128 226.
1 tenedor / Cocina tradicional / Aforo: 80 personas / Nº Reg. R/HU/00137.

Los Ángeles
C/ San Pedro, nº 16.
21200. Aracena.
Tfno: 959 128 895.
1 tenedor / Cocina andaluza / Aforo: 87 personas / Nº Reg. R/HU/00741.

Los Olivos
C/ La Pasá, s/n.
21200 Aracena. Tfno: 959 128 209.
1 tenedor / Cocina tradicional / Aforo: 40 personas / Nº Reg. R/HU/00742.

Mesón Gruta de las Maravillas
C/ San José, nº 7.
21200. Aracena.
Tfno: 959 126 043.
1 tenedor / Cocina tradicional / Aforo: 80 personas / Nº Reg. R/HU/00255.

Rábida
C/ Chopos, nº3. 21200. Aracena.
Tfno: 959 126 220.
1 tenedor / Cocina casera / Aforo: 40 personas / Nº Reg. R/HU/00703.

José Vicente
Avda. Andalucía, nº53. 21200. Aracena.
Tfno: 959 128 455.
1 tenedor / Cocina tradicional / Aforo: 40 personas / Nº Reg. R/HU/00724.

Camino Real
Avd. Reina de los Ángeles, nº 10.
21200. Aracena. Tfno: 959 127 292.
2 tenedores / Cocina casera / Aforo: 45 personas / Nº Reg. R/HU/00990.

La Serrana
C/ Pozo de las Nieves, s/n.
21200. Aracena.
Tfno: 959 127 613.
2 tenedores / Cocina tradicional / Aforo: 45 personas / Nº Reg. R/HU/00483.

Los Castaños
Avd. de Huelva, nº 5. 21200. Aracena.
Tfno: 959 126 300
www.loscastanoshotel.com
2 tenedores / Cocina tradicional / Aforo: 84 personas / Nº Reg. R/HU/00507

Montecruz
C/ San Pedro, s/n. 21200. Aracena.
Tfno: 959 126 013
www.restaurantemontecruz.com
2 tenedores / Cocina tradicional / Aforo: 40 personas / Nº Reg. R/HU/00866.

Pepe Limón
C/ Pozo de la nieve, nº 20.
21200. Aracena.
Tfno: 959 126 205.
2 tenedores / Cocina casera / Aforo: 100 personas / Nº Reg. R/HU/00882.

Sierpes
C/ Mesones, nº 19. 21200. Aracena.
Tfno: 959 128 746.
2 tenedores / Cocina tradicional / Aforo: 310 personas / Nº Reg. R/HU/00945.

Venta de Aracena
Ctra. Sevilla - Lisboa, km 86.
21200. Aracena.
Tfno: 959 126 162.
2 tenedores / Cocina tradicional / Aforo: 80 personas / Nº Reg. R/HU/00293.

Casas
C/ Pozo de las nieves, nº39.
21200. Aracena. Tfno: 959 128 044.
3 tenedores / Cocina tradicional / Aforo: 60 personas / Nº Reg. R/HU/00006.

Mirasierra
Ctra. Sevilla - Lisboa, km 128. 21240. Aroche.
Tfno: 959 503 369
www.picosdearoche.com/mirasierra.htm
1 tenedor / Cocina tradicional / Aforo: 114 personas / Nº Reg. R/HU/00940.

Las tres Encinas
Polígono de Cala, C/ Juan del Cid s/n.
21270. Cala.
Tfno: 959 191 149
www.lastresencinas.com
1 tenedor / Cocina regional / Aforo: 42 personas / Nº Reg. R/HU/00940.

Romero
C/ Corazón de Jesús, nº 44. 21270. Cala.
Tfno: 959 106 103.
1 tenedor / Cocina regional / Aforo: 18 personas / Nº Reg. R/HU/00247.

El Dornillo
Plaza del Álamo, nº 7.
21290. Castaño del Robledo.
Tfno: 959 465 582.
1 tenedor / Cocina regional / Aforo: 40 personas / Nº Reg. R/HU/01015.

Restaurantes

La casa Del Cura
C/ Iglesia, nº 10.
21209. Corteconcepción.
Tfno: 959 120 120.
1 tenedor / Cocina tradicional / Aforo: 50 personas / Nº Reg. R/HU/00914.

Jaime
C/ Castaño, nº 6.
21230. Cortegana.
Tfno: 959 131 192.
1 tenedor / Cocina tradicional / Aforo: 50 personas / Nº Reg. R/HU/00503.

La Peñalta
C/ Santa Bárbara, nº 12-14.
21230. Cortegana.
Tfno: 959 132 240.
1 tenedor / Cocina regional / Aforo: 30 personas / Nº Reg. R/HU/00911.

Los Peroles
C/ Eritas, nº 32. 21230. Cortegana.
Tfno: 959 131 352.
1 tenedor / Cocina tradicional / Aforo: 70 personas / Nº Reg. R/HU/00880.

El Aceitón
Avda. Portugal, s/n. 21230. Cortegana.
Tfno: 959 131 356.
2 tenedores / Cocina regional / Aforo: 60 personas / Nº Reg. R/HU/00754.

La Placeta
Plaza Divino Salvador, nº 4.
21230. Cortegana.
Tfno: 959 131 317.
2 tenedores / Cocina tradicional / Aforo: 20 personas / Nº Reg. R/HU/OO468.

La Posada de Cortegana
Ctra. El repilado - la corte, km 2,5.
21230. Cortegana. Tfno: 959 503 317
www.posadadecortegana.es
2 tenedores / Cocina regional / Aforo: 100 personas / Nº Reg. R/HU/00982.

Tito - Mesón La Fragua
Ctra. Sevilla - Lisboa, km. 116.
21230. Cortegana.
Tfno: 959 131 419.
2 tenedores / Ccocina tradicional / Aforo: 290 / Nº Reg. R/HU/00553.

Bar Restaurante Perico
C/ monjas, nº 1.
21386. Cumbres de San Bartolomé.
Tfno: 959 721 133.
1 tenedor / Cocina regional / Aforo: 20 personas / Nº Reg. R/HU/00881.

Las Cabañas
Finca La Lancha, km 2.
21380. Cumbres Mayores.
Tfno: 959 710 372.
1 tenedor / Cocina tradicional / Aforo: 200 personas / Nº Reg. R/HU/00966.

Mayma
C/ Andalucía, nº 14.
21380. Cumbres Mayores.
Tfno: 959 710 592.
1 tenedor / Cocina regional / Aforo: 20 personas / Nº Reg. R/HU/00847.

Mesón Pata Chica
C/ Antonio Machado, nº1.
21380. Cumbres mayores.
Tfno: 959 710 432.
1 tenedor / Cocina regional / Aforo: 30 personas / Nº Reg. R/HU/00799.

Restaurantes

Barrillito
C/ Portugal, nº1. 21390. Encinasola.
Tfno: 959 714 455.
1 tenedor / Cocina regional / Aforo: 24 personas / Nº Reg. R/HU/00951.

El Rincón
Plaza Mayor, nº 5. 21390. Encinasola.
Tfno: 959 714 389.
1 tenedor / Cocina tradicional / Aforo: 24 personas / Nº Reg. R/HU/00951.

Emigrante
C/ Portugal, nº 2. 21390. Encinasola.
Tfno: 959 714 154.
1 tenedor / Cocina tradicional / Aforo: 36 personas / Nº Reg. R/HU/00926.

Rincón del Abade
C/ Llano de San Juan, s/n.
21390. Encinasola.
Tfno: 959 714 536.
2 tenedores / Cocina regional / Aforo: 252 / Nº Reg. R/HU/00973.

Biarritz
C/ Virgen de la fuente, nº 2.
21292. Fuenteheridos.
Tfno: 959 125 088
www.biarritzrural.com
1 tenedor / Cocina regional / Aforo: 32 personas / Nº Reg. R/HU/00757.

Biarritz III
C/ La fuente, nº 7.
21292. Fuenteheridos.
Tfno: 959 125 088
www.biarritzrural.com
1 tenedor / Cocina regional / Aforo: 20 personas / Nº Reg. R/HU/00986.

Mesón Biarritz
C/ Virgen de la fuente, nº13.
21292. Fuenteheridos.
Tfno: 959 125 152.
www.biarritzrural.com
1 tenedor/ Cocina regional / Aforo: 35 personas / Nº Reg. R/HU/00906.

Mesón El Barrio
C/ Esperanza Bermúdez, s/n.
21292. Fuenteheridos.
Tfno: 959 125 033.
1 tenedor / Cocina tradicional / Aforo: 87 personas / Nº Reg. R/HU/00971.

Mesón la posá
Plaza El Coso, nº10.
21292. Fuenteheridos.
Tfno: 959 125 178.
1 tenedor / Cocina regional / Aforo: 45 personas / Nº Reg. R/HU/00887.

Mesón-Asador La Caldera
C/ Charneca, s/n.
21292. Fuenteheridos.
Tfno: 600 002 864.
2 tenedores / Cocina regional / Aforo: 50 personas / Nº Reg. R/HU/01066.

Casa Castulo
C/ Libertad, nº2. 21291. Galaroza.
Tfno: 959 123 202.
1 tenedor / Cocina tradicional / Aforo: 40 personas / Nº Reg. R/HU/01021.

Mesón La Casucha
Ctra. Sevilla-Lisboa. 21291. Galaroza.
Tfno: 959 123 316.
1 tenedor / Cocina tradicional / Aforo: 73 personas / Nº Reg. R/HU/01121.

Venecia
Ctra. Sevilla-Lisboa, s/n. 21291. Galaroza.
Tfno: 959 123 098.
1 tenedor / Cocina regional / Aforo: 50 personas / Nº Reg. R/HU/00507.

El Chaparral
C/ De la cultura, nº21. 21291. Galaroza.
Tfno: 959 123 414.
2 tenedores / Cocina regional / Aforo: 144 personas / Nº Reg. R/HU/01078.

Toribio
C/ Iglesia, nº1. 21291. Galaroza.
Tfno: 959 123 073.
2 tenedores / Cocina regional / Aforo: 16 personas / Nº Reg. R/HU/01040.

El Cobertizo
Ctra. Sevilla-Lisboa, km. 74.
21220. Higuera de la Sierra.
Tfno: 959 196 303.
1 tenedor / Cocina regional / Aforo: 70 personas / Nº Reg. R/HU/00991.

La Caldera
C/ Señor, nº1.
21220. Higuera de la Sierra.
Tfno: 959 196 068.
1 tenedor / Cocina regional / Aforo: 58 personas / Nº Reg. R/HU/00719.

La Colmena
C/ cerrillo, nº10.
21220. Higuera de la Sierra.
Tfno: 959 196 125.
1 tenedor / Cocina regional / Aforo: 140 personas / Nº Reg. R/HU/00916.

La Terraza
C/ virgen del Prado, nº6.
21220. Higuera de la Sierra.
Tfno: 959 196 038.
1 tenedor / Cocina regional / Aforo: 40 personas / Nº Reg. R/HU/00793.

Vitamina
Urb. Sierra Santa Bárbara s/n. 21220.
Higuera de la Sierra.
Tfno: 959 196 227.
1 tenedor / Cocina regional / Aforo 52 personas / Nº Reg. R/HU/01010.

Sierra Tórtola
C/ Arriba, nº6-8. 21389. Hinojales.
Tfno: 959 722 731.
2 tenedores / Cocina tradicional / Aforo: 30 personas / Nº Reg. R/HU/01127.

Restaurantes

El Mirador de Jabugo
C/ Carretera San Juan del Puerto, s/n.
21290. Jabugo.
Tfno: 959 121 170.
www.lomejordejabugo.com
1 tenedor / Cocina regional / Aforo: 65 personas / Nº Reg. R/HU/01070.

La Albardería
Barriada de los naranjos s/n.
21290. Jabugo. Tfno: 959 501 344.
1 tenedor / Cocina regional / Aforo: 100 personas / Nº Reg. R/HU/00956.

Mesón Jabugo
Ctra. San Juan del Puerto, nº 15.
21290. Jabugo. Tfno: 959 121 596.
1 tenedor / Cocina regional / Aforo: 38 personas / Nº Reg. R/HU/00686.

Mesón Primi
Ctra. San Juan del Puerto, s/n.
21290. Jabugo. Tfno: 959 121 170.
1 tenedor / cocina regional / Aforo: 50 personas / Nº Reg. R/ HU/00818.

Xauco
Ctra. San Juan del Puerto, nº 8.
21290. Jabugo. Tfno: 959 121 585.
1 tenedor / Cocina regional / Aforo: 40 personas / Nº Reg. R/HU/00436.

Mesón Cinco Jotas
Ctra. San Juan del Puerto, s/n.
21290. Jabugo. Tfno: 959 121 071.
2 tenedores / Cocina regional / Aforo: 30 personas / Nº Reg. R/HU/00826.

El Molino de Jabugo
Plaza de la Constitución, nº 8.
21290. Jabugo.
Tfno: 959 121 059.
2 tenedores / Cocina regional / Aforo: 40 personas / Nº Reg. R/HU/00949.

Mesón Arrieros
C/ Arrieros, nº 2.
21341. Linares de la Sierra.
Tfno: 959 463 713 / www.arrieros.net
1 tenedor / Cocina regional / Aforo: 55 personas / Nº Reg. R/HU/00931.

Braulio Rodríguez López
Ctra. la corte de Santa Ana, km 435.
21359. Santa Ana la Real.
Tfno: 959 503 296.
1 tenedor / Cocina regional / Aforo: 80 personas / Nº Reg. R/HU/00811.

El Cruce
Ctra. San Juan del Puerto, km 137.
21359. Santa Ana la Real.
Tfno: 959 122 333.
1 tenedor / Cocina regional / Aforo: 60 personas / Nº Reg. R/HU/00811.

Venta Domínguez
Ctra. N-435, km 141.
21359. Santa Ana la Real.
Tfno: 959 501 153.
1 tenedor / Cocina regional / Aforo: 28 personas / Nº Reg. R/HU/00671.

Mesón Rústico La Época

C/ Marina Española, nº 46.
21260. Santa Olalla de Cala.
Tfno: 959 190 100.
1 tenedor / Cocina tradicional / Aforo: 30 personas / Nº Reg. R/HU/00979.

Primitivo

C/ Marina Española, nº 5.
21260. Santa Olalla de Cala.
Tfno: 959 190 052.
1 tenedor / Cocina regional / Aforo: 30 personas / Nº Reg. R/HU/00128

Aurelia

Ctra. Sevilla-Mérida. km 408.
21260. Santa Olalla de Cala.
Tfno: 959 190 202.
2 tenedores / Cocina regional / Aforo: 30 personas / Nº Reg. R/HU/00366.

La Maja

C/ Doctor Rodiño, nº 27.
21291. Valdelarco.
Tfno: 959 124 915.
1 tenedor / Cocina tradicional / Aforo: 32 personas / Nº Reg. R/HU/00862.

Casa Pepa

C/ Portales, nº 10. 21210. Zufre.
Tfno: 959 198 128.
1 tenedor / Cocina regional / Aforo: 40 personas / Nº Reg. R/HU/01022.

La Ventana

Paseo de Los Alcaldes, s/n. 21210. Zufre.
Tfno: 959 198 281.
1 tenedor / Cocina tradicional / Aforo: 50 personas / Nº Reg. R/HU/01051.

El Mirador del Vicario

Finca La Vicaría. 21210. Zufre.
Tfno: 689 818 486.
www.lavicaria.net
2 tenedores / Cocina tradicional / Aforo: 200 personas / Nº Reg. R/HU/01020.

Alojamientos

Alojamientos en Alájar

Hotel rural La Posada

C/ Médico Emilio González, nº2 / Tfno. 959 125 712.
www.laposadadealajar.com / Nº Reg. H/HU/00531.
Habitaciones: 8 dobles y 1 apartamento/ Capacidad: 23 plazas

La Posada de Alájar es un pequeño hotel rural familiar dirigido por una pareja Hispano-Inglesa en Alájar, justo en el corazón de la Sierra de Aracena y Picos de Aroche. La Posada ofrece la perfecta estancia para unas vacaciones de senderismo, de turismo o de avistamiento de aves en una de las pocas áreas todavía por explotar de Andalucía.

Dispone de baño completo y un apartamento ático con capacidad para 6/7 personas, las cuales han sido reformadas recientemente y cada una con su encanto especial, todas están dotadas de calefacción independiente o bien un ventilador en verano.

Casa rural Rio Alájar- El Búho

Finca Cabeza Del Molino, s/n / Tfno. 954 501 282.
www.molinorioalajar.com / Nº Reg. CR/HU/00080.
Habitaciones: 1 doble / Capacidad: 2 plazas

Complejo de casas rurales situado en medio de alcornocales y bosques de castaños, las casas nos proporcionan un acogedor refugio en un paraje inigualable.

Dispone tv, chimenea, calefacción, cocina completa, barbacoa, leña, espacios verdes, teléfono, aparcamiento, piscina y admiten animales.

Casa rural Rio Alájar- El Conejo

Finca Cabeza Del Molino, s/n / Tfno. 954 501 282.
www.molinorioalajar.com / Nº Reg. CR/HU/00082.
Habitaciones: 3 dobles / Capacidad: 6 plazas

Dispone de un amplio salón con chimenea, cocina totalmente amueblada, amplias habitaciones y terraza. Al lado de la casa y con entrada independiente hay un dormitorio con cama de matrimonio y su respectivo cuarto de baño que completan este alojamiento que está equipado con tv, chimenea, calefacción, cocina completa, barbacoa, leña, espacios verdes, teléfono, aparcamiento, piscina y admiten animales.

Alojamientos en Alájar

Casa rural Rio Alájar - La Cigüeña

Finca Cabeza Del Molino, s/n / Tfno. 954 501 282.

www.molinorioalajar.com / Nº Reg. CR/HU/00081.

Habitaciones: 3 dobles / Capacidad: 6 plazas

La Cigüeña es una casa amplia con 3 habitaciones dobles, salón con chimenea y cocina completamente equipada. Desde la terraza podrá disfrutar de las magnificas vistas del jardín y sus alrededores.

Dispone tv, chimenea, calefacción, cocina completa, barbacoa, leña, espacios verdes, teléfono, aparcamiento, piscina y admiten animales.

Casa rural Rio Alájar - La Tortuga

Finca Cabeza Del Molino, s/n / Tfno. 954 501 282.

www.molinorioalajar.com / Nº Reg. CR/HU/00083.

Habitaciones: 2 dobles / Capacidad: 4 plazas

La casa esta recientemente renovada y ampliada. Consta de 2 habitaciones dobles y un amplio salón con chimenea.

Dispone tv, chimenea, calefacción, cocina completa, barbacoa, leña, espacios verdes, teléfono, aparcamiento, piscina y admiten animales.

Casa rural Rio Alájar - La Zoya

Finca Cabeza Del Molino, s/n

Tfno. 954 501 282.

www.molinorioalajar.com / Nº Reg. CR/HU/00084.

Habitaciones: 2 dobles / Capacidad: 4 plazas

Esta casa rural tiene una capacidad para cuatro personas y dispone de un gran salón con chimenea y mobiliario confortable. La cocina está integrada en el salón y esta totalmente equipada. Tiene una terraza elevada del suelo con unas vistas maravillosas dando al río.

Dispone tv, chimenea, calefacción, cocina completa, barbacoa, leña, espacios verdes, teléfono, aparcamiento, piscina y admiten animales.

Alojamientos en Almonaster La Real

Hotel rural Posada El Camino

Ctra. Cortegana - Aracena, km.6,8./ Tfno. 959 503 240.

www.posadaelcamino.com / Nº Reg. CR/HU/00612.

Habitaciones: 10 dobles / Capacidad: 20 - 26 plazas

Ubicado en el corazón de la sierra, ideal para el relax y una experiencia inolvidable para estar en la naturaleza. Dispone de 10 habitaciones personalizadas y cada una decorada de forma distinta, tiene 4 duplex con salón con chimenea y habitación; 2 apartamentos dobles con salón y 2 habitaciones; y 4 habitaciones dobles.

Dispone de tv, adaptado a minusválidos, chimenea, calefacción, aire acondicionado, espacios verdes, acceso a internet, aparcamiento, servicio bar/ restaurante y equipamiento para niños.

Casa rural Los Gallos - Azul

Estación de Almonaster s/n / Tfno. 959 501 167

www.alojamientolosgallos.com / Nº Reg. CR/HU/00040.

Habitaciones: 2 dobles / Capacidad: 6 plazas

El origen del alojamiento los gallos es una antigua fábrica de anís del siglo XIX, rehabilitada y convertida en 8 viviendas rurales. Las viviendas están distribuidas en la finca formando un conjunto arquitectónico unitario con accesos independientes.

Dispone de tv, chimenea, adaptado a minusválidos, cocina completa, leña, calefacción, barbacoa, piscina, espacios verdes y mobiliario en exteriores y aparcamiento.

Casa rural Los Gallos - Roja

Estación de Almonaster s/n / Tfno. 959 501 167.

www.alojamientolosgallos.com / Nº Reg. CR/HU/00042.

Habitaciones: 2 dobles / Capacidad: 4 plazas

Al igual que la casa anterior forma parte de la antigua fábrica de anís. Acertadamente reformada y bien equipada.

Dispone de tv, chimenea, adaptado a minusválidos, cocina completa, leña, calefacción, barbacoa, piscina, espacios verdes y mobiliario en exteriores y aparcamiento.

Casa rural Los Gallos - Rosa

Estación de Almonaster s/n / Tfno. 959 501 167.

www.alojamientolosgallos.com

Nº Reg. CR/HU/00041.

Habitaciones: 3 dobles / Capacidad: 6 plazas

Dispone de tv, chimenea, adaptado a minusválidos, cocina completa, leña, calefacción, barbacoa, piscina, espacios verdes y mobiliario en exteriores y aparcamiento.

Casa rural Los Gallos - Casa Blanca

Estación de Almonaster s/n / Tfno. 959 501 167.

www.alojamientolosgallos.com / Nº Reg. CR/HU/00144.

Habitaciones: 1 dobles / Capacidad: 2/4 plazas

Dispone de tv, chimenea, adaptado a minusválidos, cocina completa, leña, calefacción, barbacoa, piscina, espacios verdes y mobiliario en exteriores y aparcamiento.

Casa rural Los Gallos - Casa de las Flores

Estación de Almonaster s/n / Tfno. 959 501 167.

www.alojamientolosgallos.com / Nº Reg. CR/HU/00220.

Habitaciones: 1 dobles / Capacidad: 2 plazas

Dispone de tv, chimenea, adaptado a minusválidos, cocina completa, leña, calefacción, barbacoa, piscina, espacios verdes y mobiliario en exteriores y aparcamiento.

Casa rural Los Gallos Casa Verde

Estación de Almonaster s/n / Tfno. 959 501 167.

www.alojamientolosgallos.com / Nº Reg. CR/HU/00070

Habitaciones: 2 dobles / Capacidad: 4 plazas

Dispone de tv, chimenea, adaptado a minusválidos, cocina completa, leña, calefacción, barbacoa, piscina, espacios verdes y mobiliario en exteriores y aparcamiento.

Casa rural Casa de la Fuente

Ctra. La Escalada, km. 4,6/ Tfno. 661 341 659. www.arroyolajara.com / Nº Reg. CR/HU/00109.

Habitaciones: 2 dobles / Capacidad: 4 plazas.

Complejo de casas rurales en la Finca Arroyo de la Jara donde se asienta una tierra fértil y acogedora. Está cobijada por suaves elevaciones montañosas y presenta un microclima apto para la tranquilidad y el reposo. El contacto directo con la naturaleza es su principal característica. Esta surcada por pequeños arroyos que nacen de permanentes manantiales de la propia finca.

Dispone de tv, chimenea, cocina completa, barbacoa, piscina y acceso a internet.

Casa rural El Olivo

Ctra. La Escalada, km. 4,6/ Tfno. 661 341 659. www.arroyolajara.com / Nº Reg. CR/HU/00106.

Habitaciones: 5 dobles / Capacidad: 10 plazas.

Dispone de tv, chimenea, cocina completa, barbacoa, piscina y acceso a internet.

Casa rural El Puente

Ctra. La Escalada, km. 4,6/ Tfno. 661 341 659.

www.arroyolajara.com / Nº Reg. CR/HU/00103.

Habitaciones: 1 dobles / Capacidad: 2 plazas

Dipone de tv, cocina completa, barbacoa, piscina y acceso a internet.

Casa rural El Alberca

Ctra. La Escalada, km. 4,6/ Tfno. 661 341 659.

www.arroyolajara.com / Nº Reg. CR/HU/00102.

Habitaciones: 2 dobles / Capacidad: 4 plazas

Dispone de tv, chimenea, cocina completa, barbacoa, piscina y acceso a internet.



Casa rural La Huerta

Ctra. La Escalada, km. 4,6/ Tfno. 661 341 659.

www.arroyolajara.com / Nº Reg. CR/HU/00105.

Habitaciones: 2 dobles / Capacidad: 4 plazas

Dispone de tv, chimenea, cocina completa, piscina, acceso a internet y aparcamiento.

Casa rural Los Naranjos

Ctra. La Escalada, km. 4,6/ Tfno. 661 341 659. www.arroyolajara.com / Nº Reg. CR/HU/00104.

Habitaciones: 1 doble / Capacidad: 2 plazas

Dispone de tv, chimenea, cocina completa, barbacoa, piscina, acceso a internet y aparcamiento.

Casa rural Casa Jefe de Estación

Estación Almonaster - Cortegana, s/n / Tfno. 650 414 869.

www.casasantiguaestacion.com / Nº Reg. CR/HU/00245.

Habitaciones: 2 dobles / Capacidad: 4 plazas

Casas rurales ancladas en la preciosa antigua estación de Almonaster La Real.

Dispone de tv, chimenea, cocina completa, calefacción, barbacoa y aparcamiento.

Casa rural Casa La Estación

Estación Almonaster - Cortegana, s/n

Tfno. 650 414 869.

www.casasantiguaestacion.com / Nº Reg. CR/HU/00244.

Habitaciones: 6 dobles / Capacidad: 12 plazas

Dispone de tv, chimenea, cocina completa, calefacción, barbacoa y aparcamiento.

Casa rural Casa del Castaño

Urb. La Real, nº 25/ Tfno. 616 609 902.

www.casadelcastano.com / Nº Reg. CR/HU/00196.

Habitaciones: 5 dobles / Capacidad: 12 plazas

Casa rural encantadora de arquitectura tradicional y confortablemente amueblada y adaptada a minusválidos.

Dispone de tv, chimenea, cocina completa, calefacción y espacios verdes.

Alojamientos en Aracena

Casa rural Monte San Gines

C/ Noria, 19 / Tfno. 959 126 432.

www.montesangines.com

Nº Reg. CR/HU/00101.

Habitaciones: 5 dobles / Capacidad: 12 plazas

El alojamiento es una vivienda unifamiliar recientemente habilitada, de arquitectura costumbrista, de dos plantas donde las habitaciones y las salas comunes están volcadas a un gran patio de orientación sur.

Dispone de tv, chimenea, cocina equipada, calefacción, aire acondicionado, espacios verdes, acceso a internet, equipamiento para niños, adaptado a minusválidos, teléfono y servicio bar/ restaurante.

Casa rural El Tornero I / II

Avd. De Portugal, nº 4 / Tfno. 959 128 135.

www.fincaeltorero.com / Nº Reg. CR/HU/00022/ 00100.

Habitaciones: 3 / 5 dobles / Capacidad: 6 / 10 plazas.

Situadas en pleno corazón de la Sierra de Aracena y Picos de Aroche, rodeada de caminos y senderos, entre bosques de alcornocales, castaños y encinas, las casas de finca el tornero le proporcionarán su merecido descanso en un paraje sin igual.

Disponen de tv, chimenea, cocina completa, calefacción, barbacoa, piscina, espacios verdes y aparcamiento.

Casa rural La Casa Noble

C/ Campito, nº 35 / Tfno. 959 127 778.

www.lacasanoble.net

Nº Reg. CR/HU/00191.

Habitaciones: 6 dobles / Capacidad: 12 plazas.

Casa en edificio histórico, refleja diversos elementos propios de la representación más significativa se encuentra en el techo y paredes del comedor.

Dispone de chimenea, calefacción, aire acondicionado, servicio bar/ restaurante, acceso a internet, actividades de turismo activo y adaptado a personas con discapacidad.

Casa rural La Estancia Villa Rosillo I

Avd. Reina de los Ángeles, nº 3 / Tfno. 959 127 509.

www.villarosillo.com / Nº Reg. CR/HU/00166./ Habitaciones: 2 dobles / Capacidad: 4 plazas.

Alojamientos en plena naturaleza, ideal para conocer los encantos de el parque natural. Casas equipadas, preparadas para pasar unas estupendas jornadas.

Dispone de tv, admite animales, chimenea, cocina completa, calefacción, aire acondicionado, piscina, acceso a internet y servicio de bar/restaurante.

Casa rural La Estancia Villa Rosillo II

Avd. Reina de los Ángeles, nº 3 / Tfno. 959 127 509.

www.villarosillo.com / Nº Reg. CR/HU/00167. / Habitaciones: 2 dobles / Capacidad: 4 plazas.

Dispone de tv, admite animales, adaptado a personas con discapacidad, chimenea, cocina completa, calefacción, aire acondicionado, piscina, acceso a internet y servicio de bar/restaurante.

Casa rural La Estancia Villa Rosillo III

Avd. Reina de los Ángeles, nº 3 / Tfno. 959 127 509.

www.villarosillo.com / Nº Reg. CR/HU/00540.

Habitaciones: 2 dobles / Capacidad: 4 plazas.

Dispone de tv, admite animales, chimenea, cocina completa, calefacción, aire acondicionado, piscina, acceso a internet y servicio de bar/restaurante.

Casa rural La Estancia Villa Rosillo V

Avd. Reina de los Ángeles, nº 3 / Tfno. 959 127 509.

www.villarosillo.com / Nº Reg. CR/HU/00170

Habitaciones: 1 doble / Capacidad: 2 plazas.

Dispone de tv, admite animales, chimenea, cocina completa, calefacción, aire acondicionado, piscina, acceso a internet y servicio de bar/restaurante.

Casa rural La Estancia Villa Rosillo VI

Avd. Reina de los Ángeles, nº 3 / Tfno. 959 127 509.

www.villarosillo.com / Nº Reg. CR/HU/00171.

Habitaciones: 1 doble / Capacidad: 2 plazas.

Dispone de tv, admite animales, chimenea, cocina completa, calefacción, aire acondicionado, piscina, acceso a internet y servicio de bar/restaurante.

Casa rural Las Cañadas del Agua

Finca Las Cañadas del Agua / Tfno. 959 128 426 - 667 893 902.

Nº Reg. CR/HU/00071

Habitaciones: 5 dobles / Capacidad: 10 plazas.

Magnifica casa, ideal para unas cómodas y relajadas vacaciones, con todas las comodidades de una casa moderna pero sin perder la tradición de una casa rural.

Dispone de tv, chimenea, cocina completa, piscina, calefacción, barbacoa, espacios verdes, aparcamiento, adaptado a personas con discapacidad y admiten animales.

Casa rural Molino Fuentesanta

La Umbría, s/n / Tfno. 687 840 312.

www.molinofuentesanta.com

Nº Reg. CR/HU/00124.

Habitaciones: 8 dobles

Capacidad: 16 plazas.

Lujoso molino de aceite recién restaurado, un concepto de alojamiento rural de la más alta calidad.

Dispone de tv, chimenea, cocina completa, piscina, calefacción, aire acondicionado, aparcamiento, adaptado a personas con discapacidad, admiten animales, acceso a internet, teléfono, barbacoa, espacios verdes y mobiliario en exteriores.

Hotel rural Finca Valbono

Ctra. Carboneras, km 1,2

Tfno. 959 127 711.

www.fincavalbono.com

Nº Reg. H/HU/00540.

Habitaciones: 6 dobles y 21 aptos.

Capacidad: 64 plazas.

Es un antiguo caserio de una finca donde la reducida capacidad del hotel hace de un lugar ideal para disfrutar de la tranquilidad, el reposo y el buen comer de nuestros más distinguidos huéspedes.

Dispone de cocina completa, piscina, aparcamiento, espacios verdes y mobiliario en exteriores y servicio bar/ restaurante.

Hotel rural Molino del Bombo

C/ Ancha, nº 4 / Tfno. 959 128 478.

www.molinodelbombo.com / Nº Reg. H/HU/00649.

Habitaciones: 11 dobles / Capacidad: 21 plazas.

El Alojamiento Rural Molino del Bombo está situado en pleno corazón de Aracena, en el popular Barrio de Santa Lucía, en una zona histórica, con casas bajas, calles empedradas y mucha tranquilidad para el descanso durante su estancia.

Pese ser de nueva construcción, el Alojamiento Rural Molino del Bombo está edificado bajo los cánones de la arquitectura popular de la Sierra de Aracena y Picos de Aroche, con techos de madera, empedrados decorativos, piedra vista... pero con todas las comodidades que pueda imaginar para que su paso por Aracena sea de gratos recuerdos.

Dispone de tv, cocina completa, chimenea, calefacción, aire acondicionado, espacios verdes y mobiliario en exteriores, acceso a internet, teléfono, servicio bar/ restaurante y adaptado a personas discapacitadas.

Hotel rural Posada de Valdezufre

C/ Santa Marina, nº 1 / Tfno. 959 463 322.

www.valdezufre.com / Nº Reg. H/HU/00590.

Habitaciones: 18 habitaciones / Capacidad: 34 plazas.

Hotel situado en el pueblo de Valdezufre, esta casa rural del siglo XIX fue construida, según las rumores, por la hija ilegítima del Rey Alfonso XII. Esta posada fue remodelada con un estilo tradicional.

Dispone de tv, calefacción, aire acondicionado, piscina, espacios verdes y mobiliario en exteriores y servicio bar/restaurante.

Casa rural Finca de Monterrey

Camino Forestal Aroche-El Mustio, s/n / Tfno. 959 503 223 - 696 022 741

www.casaruralmonterrey.es / Nº Reg. CR/HU/00098.

Habitaciones: 3 dobles / Capacidad: 6 plazas.

En la finca Monterrey se encuentran las casas rurales: "Monterrey" y "Los Puntales. Ambas casas están dentro de la misma finca, pero separadas entre sí 1 km.

La casa Monterrey tiene 3 habitaciones, chimenea, calefacción, salón con tv, cocina totalmente equipada y amplios patios exteriores con barbacoa.

Dispone de tv, chimenea, cocina completa, admite animales, adaptado a personas discapacitadas, calefacción, barbacoa, piscina, espacios verdes y mobiliario en exteriores y aparcamiento.

Casa rural Los Puntales

Camino Forestal Aroche-El Mustio, s/n / Tfno. 959 503 223 - 696 022 741

www.casaruralmonterrey.es / Nº Reg. CR/HU/00097 / Habitaciones: 4 dobles/Capacidad: 8 plazas

La casa Los Puntales tiene 4 habitaciones, un amplio salón con chimenea, cocina totalmente equipada y una amplia y agradable terraza exterior.

Dispone de tv, chimenea, cocina completa, admite animales, adaptado a personas discapacitadas, calefacción, barbacoa, piscina, espacios verdes y mobiliario en exteriores y aparcamiento.

Casa rural La Morera

Finca La Morera.

Camino de Aroche-Rosal de la Frontera, s/n

Tfno. 959 503 251 - 670 791 579

www.fincamontefrio.com / Nº Reg. CR/HU/00163.

Habitaciones: 4 dobles / Capacidad: 8-10 plazas.

El cortijo está situado a 3 kms. de Aroche y dentro del Parque Natural de la Sierra de Aracena y Picos de Aroche.

La casa consta de 4 dormitorios cada uno con cuarto de baño, salón con chimenea y cocina totalmente equipada. En los exteriores de la casa podrá disfrutar de su piscina y de las maravillosas vistas al Parque Natural.

Dispone de tv, chimenea, cocina completa, admite animales, adaptado a personas discapacitadas, calefacción, barbacoa, piscina, espacios verdes y mobiliario en exteriores y aparcamiento.

Hotel rural Puerto Peñas

Ctra. de los Rasos, s/n / Tfno. 959 503 002 - 609 614 168

www.puertoaroche.com / Nº Reg. H/HU/00654.

Habitaciones: 14 casas / Capacidad: 63 plazas.

La finca está compuesta por 18 edificios construidos entre casas de madera y casas de piedra, totalmente integrados en el conjunto de un parque con más de 15.000 árboles.

Es un lugar ideal para el descanso, en el que también se organizan actividades a grupos escolares, clubes, asociaciones y colectivos desde 40 a 120 personas. En la época estival se organizan campamentos de verano para niños de 8 a 16 años.

Dispone de tv, admite animales, adaptado a personas discapacitadas, calefacción, aire acondicionado, barbacoa, piscina, espacios verdes y mobiliario en exteriores, teléfono, aparcamiento, servicio bar/restaurante y equipamiento para niños.

Alojamientos en Castaño del Robledo

Casa rural Albergue Casa Venera

Finca El Venero / Tfno. 959 501 203

www.casavenera.com / Nº Reg. CR/HU/00160.

Habitaciones: 4 dobles / Capacidad: 8 plazas.

La casa está formada por 4 habitaciones dobles, salón-comedor, cocina y dos cuartos de baño. Dentro de la casa se ubica el Centro de Terapias Naturales "HARA" donde podrá recibir una serie de técnicas y servicios impartidos por profesionales de reiki, yoga, relajación, meditación, etc.

Dispone de tv, chimenea, cocina completa, adaptado a personas discapacitadas, calefacción, barbacoa, piscina, espacios verdes y mobiliario en exteriores y aparcamiento.

Alojamientos en Cortegana

Casa rural Montefrío

Finca Montefrío. Ctra. El Repilado-La Corte, km. 3

Tfno. 959 503 251

www.fincamontefrio.com / Nº Reg. CR/HU/00018.

Habitaciones: 4 dobles / Capacidad: 8 plazas.

La casa se encuentra en una finca que está formada por varias casas. La vivienda tiene cuatro dormitorios, dos cuartos de baño, salón con chimenea, cocina completa jardín equipado con mobiliario y barbacoa. La casa tiene una decoración rústica muy acogedora.

Dispone de tv, chimenea, cocina completa, admite animales, calefacción, barbacoa, piscina, espacios verdes y mobiliario en exteriores, aparcamiento y equipamiento para niños.

Casa rural El Hornillo

Finca Montefrío. Ctra. El Repilado-La Corte, km. 3

Tfno. 959 503 251

www.fincamontefrio.com / Nº Reg. CR/HU/00134.

Habitaciones: 2 dobles / Capacidad: 4 plazas.

La casa es de una sola planta y está totalmente diseñada para personas con movilidad reducida. Tiene dos dormitorios, dos cuartos de baño, salón con chimenea, cocina completamente equipada y un porche con muebles de jardín, barbacoa y piscina.

Dispone de tv, chimenea, cocina completa, admite animales, adaptado a personas discapacitadas, calefacción, barbacoa, piscina, espacios verdes y mobiliario en exteriores, aparcamiento y equipamiento para niños.

Casa rural Misolete

Finca Montefrío. Ctra. El Repilado-La Corte, km. 3

Tfno. 959 503 251

www.fincamontefrio.com / Nº Reg. CR/HU/00135.

Habitaciones: 2 dobles / Capacidad: 4 plazas.

La casa se encuentra dentro de una finca andaluza con explotación junto a otras viviendas. La casa cuenta con salón con chimenea, cocina completa y dos dormitorios. Tiene una decoración rústica típica de la zona.

Dispone de tv, chimenea, cocina completa, admite animales, calefacción, barbacoa, piscina, espacios verdes y mobiliario en exteriores, aparcamiento y equipamiento para niños.

Casa rural Villacinta 1 y 2

Avda. de las Minas, nº 61 / Tfno. 959 131 522 - 677 362 757

www.casaruralvillacinta.com / Nº Reg. CR/HU/00049/00021.

Habitaciones: 7/4 dobles / Capacidad: 14/8 plazas.

Dispone de tv, chimenea, cocina completa, admite animales, adaptado a personas discapacitadas, calefacción, aire acondicionado, barbacoa, piscina, espacios verdes y mobiliario en exteriores y aparcamiento.

Hotel rural La Posada de Cortegana

Ctra. El Repilado-La Corte, km. 2'5

Tfno. 959 503 301 - 959 503 302

www.posadadecortegana.es / Nº Reg. H/HU/00547.

Habitaciones: 40 dobles / Capacidad: 100 plazas.

La Posada de Cortegana es un complejo de cabañas de madera independientes, totalmente amuebladas. Dispone también de un restaurante en el interior así como de salón de celebraciones para actividades de animación para niños, reuniones de empresa, etc. En los exteriores podrá disfrutar de la piscina y de las maravillosas vistas del Parque Natural.

Dispone de tv, admite animales, adaptado a personas discapacitadas, calefacción, aire acondicionado, barbacoa, piscina, espacios verdes y mobiliario en exteriores, teléfono, aparcamiento, servicio bar/restaurante y equipamiento para niños.

Alojamientos en Cortelazor

Casa rural El Precio Justo

Ctra. de los Marines-Cortelazor, km. 2 / Tfno. 959 126 072 - 666 752 221

www.casaruralelpreciojusto.net / Nº Reg. CR/HU/00044.

Habitaciones: 3 dobles / Capacidad: 6-7 plazas.

Dispone de tv, chimenea, cocina completa, calefacción, barbacoa, espacios verdes y mobiliario en exteriores y aparcamiento.

Alojamientos en Cumbres de San Bartolomé

Casa rural La Fonda del Castillo

C/ Castilla, s/n / Tfno. 959 721 133 - 606 948 510

www.lafondadelcastillo.com / Nº Reg. CR/HU/00148.

Habitaciones: 4 dobles / Capacidad: 9 plazas.

La casa tiene dos habitaciones dobles, una triple y una doble adaptada para personas con movilidad reducida. Además cuenta con tres baños, cocina totalmente equipada, salón con chimenea y un amplio patio.

Dispone de tv, chimenea, cocina completa, adaptado a personas discapacitadas, calefacción y barbacoa.

Alojamientos en Encinasola

Hotel rural Rincón del Abade

C/ Llano de San Juan, s/n / Tfno. 959 714 536 - 959 714 327

www.rincondelabade.com / Nº Reg. H/HU/00563.

Habitaciones: 21 dobles / Capacidad: 42 plazas.

El Hotel Rincon del Abade es un lugar ideal para el ocio activo, con una decoración rústica cuidada hasta el más mínimo.

El hotel cuenta con habitaciones de matrimonio, dobles, individuales y para discapacitados, con una capacidad total de 42 plazas.

Dispone de tv, adaptado a personas discapacitadas, calefacción, aire acondicionado, espacios verdes y mobiliario en exteriores, acceso a internet, teléfono, aparcamiento, hilo musical, caja fuerte y servicio bar/restaurante.

Alojamientos en Fuenteheridos

Casa rural Tinoco

C/ Médico Enrique González, nº 2 / Tfno. 647 900 639 / www.casatinoco.com

Nº Reg. CR/HU/00165. / Habitaciones: 11 dobles / Capacidad: 17 plazas.

La casa Tinoco es una casa rural donde podrá disfrutar de diferentes actividades para grupos. La casa consta de once habitaciones, cinco salones, una amplia cocina y una bodega bar.

Dispone de tv, chimenea, cocina completa, adaptado a personas discapacitadas, calefacción y barbacoa.

Alojamientos en Galaroza

Hotel rural Galaroza

C/ de la Cultura, nº 29 / Tfno. 959 123 414

www.galaroza.net / Nº Reg. H/HU/00646.

Habitaciones: 10 apartamentos

Capacidad: 33 plazas.

El hotel rural Galaroza esta compuesto por 10 apartamentos de 1 y 2 dormitorios, con salón y cocina completa. Todos los apartamentos disponen de climatización individual y baño completo. Tienen también plaza de aparcamiento privada, piscina y servicio de restaurante.

Dispone de tv, cocina completa, adaptado a personas discapacitadas, calefacción, aire acondicionado, piscina, espacios verdes y mobiliario en exteriores, acceso a internet, teléfono, aparcamiento y servicio bar/restaurante.

Hotel rural Galaroza Sierra

C/ Abajo, nº 1 / Tfno. 959 123 237

www.hotelgalaroza.com / Nº Reg. H/HU/00518.

Habitaciones: 22 dobles / Capacidad: 56 plazas.

El hotel rural Galaroza Sierra es un complejo donde a parte de ofrecer el alojamiento en sus habitaciones tiene la posibilidad de alojarse en sus bungalows.

Dispone de tv, chimenea, calefacción, aire acondicionado, teléfono, piscina, espacios verdes y mobiliario en exteriores y servicio bar/restaurante.

Alojamientos en Jabugo

Casa rural La Silladilla

Finca La Silladilla, s/n / Tfno. 959 501 350 / www.jabugo.cc / Nº Reg. CR/HU/00046.

Habitaciones: 2 dobles / Capacidad: 6 plazas.

La Finca La Silladilla es un complejo formado por cinco casas rurales de dos y tres habitaciones, todas ellas con salón con chimenea, cocina totalmente equipada y calefacción central.

En los exteriores podrá disfrutar de la piscina y las zonas ajardinadas que dan a las maravillosas vistas del Parque Natural.

Dispone de tv, chimenea, cocina completa, admite animales, adaptado a personas discapacitadas, calefacción, aire acondicionado, barbacoa, piscina, espacios verdes y mobiliario en exteriores, teléfono, aparcamiento y servicio bar/restaurante.

Casa rural Eras Altas

Finca La Silladilla, s/n / Tfno. 959 501 350 / www.jabugo.cc / Nº Reg. CR/HU/00078.

Habitaciones: 2 dobles / Capacidad: 6 plazas.

Dispone de tv, chimenea, cocina completa, admite animales, adaptado a personas discapacitadas, calefacción, aire acondicionado, barbacoa, piscina, espacios verdes y mobiliario en exteriores, teléfono, aparcamiento y servicio bar/restaurante.

Casa rural Eras Bajas

Finca La Silladilla, s/n / Tfno. 959 501 350

www.jabugo.cc / Nº Reg. CR/HU/00079.

Habitaciones: 2 dobles / Capacidad: 6 plazas.

Dispone de tv, chimenea, cocina completa, admite animales, adaptado a personas discapacitadas, calefacción, aire acondicionado, barbacoa, piscina, espacios verdes y mobiliario en exteriores, teléfono, aparcamiento y servicio bar/restaurante.

Casa rural Silladilla Alta

Finca La Silladilla, s/n / Tfno. 959 501 350 / www.jabugo.cc / Nº Reg. CR/HU/00079.

Habitaciones: 3 dobles / Capacidad: 6 plazas.

Dispone de tv, chimenea, cocina completa, admite animales, adaptado a personas discapacitadas, calefacción, aire acondicionado, barbacoa, piscina, espacios verdes y mobiliario en exteriores, teléfono, aparcamiento y servicio bar/restaurante.

Casa rural Valle Marín

Finca La Silladilla, s/n / Tfno. 959 501 350 / www.jabugo.cc / Nº Reg. CR/HU/00048.

Habitaciones: 3 dobles / Capacidad: 6 plazas.

Dispone de tv, chimenea, cocina completa, admite animales, adaptado a personas discapacitadas, calefacción, aire acondicionado, barbacoa, piscina, espacios verdes y mobiliario en exteriores, teléfono, aparcamiento y servicio bar/restaurante.

Alojamientos en La Nava

Casa rural El Castaño

Finca Huezna, s/n / Tfno. 676 735 136

www.alojamientoruralhuezna.com / Nº Reg. CR/HU/00151.

Habitaciones: 3 dobles / Capacidad: 6-8 plazas.

La Finca Huezna tiene una superficie de 51 hectáreas lleno de castaños, olivos, alcornoques y chopos. La finca es un complejo con 4 casas rurales equipadas para el descanso y el disfrute de la naturaleza.

Dispone de tv, chimenea, cocina completa, admite animales, adaptado a personas discapacitadas, calefacción, aire acondicionado, barbacoa, piscina, espacios verdes y mobiliario en exteriores, aparcamiento y equipamiento para niños.

Casa rural El Olivo

Finca Huezna, s/n / Tfno. 676 735 136

www.alojamientoruralhuezna.com / Nº Reg. CR/HU/00150.

Habitaciones: 3 dobles / Capacidad: 6-8 plazas.

La Finca Huezna tiene una superficie de 51 hectáreas lleno de castaños, olivos, alcornoques y chopos. La finca es un complejo con 4 casas rurales equipadas para el descanso y el disfrute de la naturaleza.

Dispone de tv, chimenea, cocina completa, admite animales, calefacción, aire acondicionado, barbacoa, piscina, espacios verdes y mobiliario en exteriores, aparcamiento y equipamiento para niños.

Casa rural La Encina

Finca Huezna, s/n / Tfno. 676 735 136

www.alojamientoruralhuezna.com / Nº Reg. CR/HU/00149.

Habitaciones: 3 dobles / Capacidad: 6-8 plazas.

La Finca Huezna tiene una superficie de 51 hectáreas lleno de castaños, olivos, alcornoques y chopos. La finca es un complejo con 4 casas rurales equipadas para el descanso y el disfrute de la naturaleza.

Dispone de tv, chimenea, cocina completa, admite animales, calefacción, aire acondicionado, barbacoa, piscina, espacios verdes y mobiliario en exteriores, aparcamiento y equipamiento para niños.

Casa rural La Mimosa

Finca Huezna, s/n / Tfno. 676 735 136

www.alojamientoruralhuezna.com / Nº Reg. CR/HU/00152.

Habitaciones: 2 dobles / Capacidad: 4 plazas.

La Finca Huezna tiene una superficie de 51 hectáreas lleno de castaños, olivos, alcornoques y chopos. La finca es un complejo con 4 casas rurales equipadas para el descanso y el disfrute de la naturaleza.

Dispone de tv, chimenea, cocina completa, admite animales, calefacción, aire acondicionado, barbacoa, piscina, espacios verdes y mobiliario en exteriores, aparcamiento y equipamiento para niños.

Casa rural La Casa de la Jara

Plaza de España, nº 11 / Tfno. 656 942 086

www.riojara.com / Nº Reg. CR/HU/00193.

Habitaciones: 2 dobles / Capacidad: 4 plazas.

La Casa de la Jara está rehabilitada y dedicada especialmente para el descanso. Cuenta con dos habitaciones con capacidad para cuatro personas. Esta distribuida en dos plantas con un jardín solarium que da a unas magníficas vistas del cauce del Río Múrtiga.

Dispone de tv, chimenea, cocina completa, admite animales, adaptado a personas discapacitadas, calefacción, barbacoa, espacios verdes y mobiliario en exteriores, acceso a internet, aparcamiento y equipamiento para niños.

Casa rural La Casa del Río

Plaza de España, nº 11 / Tfno. 656 942 086

www.riojara.com / Nº Reg. CR/HU/00192.

Habitaciones: 2 dobles / Capacidad: 4 plazas.

La Casa del Río es un edificio recientemente restaurado ubicado en la esquina de la Plaza de España. Tiene salón con chimenea, cocina totalmente equipada, dos habitaciones y baños independientes.

Dispone de tv, chimenea, cocina completa, admite animales, adaptado a personas discapacitadas, calefacción, barbacoa, espacios verdes y mobiliario en exteriores, acceso a internet, aparcamiento y equipamiento para niños.

Alojamientos en Valdelarco

Casa rural El Risco del Lomero

C/ Estrado, nº 3 / Tfno. 954 900 317 - 656 959 241 / www.bauksar.com / Nº Reg. CR/HU/00087

Habitaciones: 2 dobles / Capacidad: 4 plazas.

La casa se encuentra colgada de un risco en la montaña de "El Lomero". Con una cuidada decoración en la que se combina lo rural y lo urbano, esta casa ofrece a sus clientes un lugar calido y confortable apto para el descanso. La casa posee dos habitaciones, amplio salón con chimenea y cocina equipada.

Dispone de chimenea, cocina completa, calefacción, barbacoa, piscina, espacios verdes y mobiliario en exteriores

Casa rural El Zarzo de Nemesio

C/ Estrado, nº 3 / Tfno. 954 900 317 - 656 959 241 / www.bauksar.com / Nº Reg. CR/HU/00087

Habitaciones: 2 dobles / Capacidad: 4-6 plazas.

Esta casa esa antiguamente un "Zarzo", edificio habilitado para secar castañas, que recibió este nombre por el colmenero "Nemesio" que fue su último propietario. La vivienda fue galardonada con el Premio del Colegio de Arquitectos de Andalucía en el año 2000. Cuenta con dos salones, dos dormitorios, dos baños y una cocina completamente equipada.

Dispone de tv, chimenea, cocina completa, calefacción, barbacoa, piscina, espacios verdes y mobiliario en exteriores.

Casa rural Antigua Panadería

C/ Estrado, nº 3 / Tfno. 954 900 317 - 656 959 241

www.bauksar.com / Nº Reg. CR/HU/00087.

Habitaciones: 2 dobles / Capacidad: 4-6 plazas.

La casa Antigua Panadería, tal como su nombre indica, era una fábrica de pan donde se ha restaurado todos sus útiles y se ha adaptado sus estancias dando lugar a una casa confortable. Cuenta con dos habitaciones, dos baños, salón con chimenea y cocina totalmente equipada.

Dispone de tv, chimenea, cocina completa, calefacción, barbacoa, espacios verdes y mobiliario en exteriores.

Casa rural La Casa de Doña María

C/ Estrado, nº 3 / Tfno. 954 900 317 - 656 959 241

www.bauksar.com / Nº Reg. CR/HU/00087.

Habitaciones: 2 dobles / Capacidad: 4-6 plazas.

La Casa de Doña María era una antigua panadería rehabilitada para el ocio. La casa tiene dos plantas, en la planta alta hay un amplio salón dividido por un baño y en la planta baja se encuentras las dos habitaciones y el otro baño.

Dispone de tv, chimenea, cocina completa, calefacción, barbacoa, espacios verdes y mobiliario en exteriores.

Casa rural Los Llanos

Camino Fuente la Manzana

Tfno. 655 664 797

www.casaruralloslanos.com

Nº Reg. CR/HU/00180.

Habitaciones: 3 dobles / Capacidad: 6 plazas.

La casa Los Llanos tiene una decoración rústica pero con todas las comodidades de una casa actual. Cuenta con tres habitaciones dobles con capacidad para 6 personas, cocina totalmente equipada, salón con chimenea, piscina y barbacoa.

Dispone de tv, chimenea, cocina completa, calefacción, barbacoa, piscina, espacios verdes y mobiliario en exteriores.

Manual de buenas prácticas ambientales

INTRODUCCIÓN

Todos queremos cambiar el mundo y hacer de él un lugar en el que podamos disfrutar plenamente de todo lo bueno que tiene la vida. Pero no es suficiente con que los gobiernos, instituciones y organizaciones ecologistas tomen medidas, promuevan proyectos y expresen exigencias. Es fundamental que ciudadanos y ciudadanas conozcamos y asumamos cuál debe ser nuestro comportamiento para conseguir un medio ambiente más saludable, también cuando nos alojamos o practicamos actividades turísticas en el medio rural.

TRANSPORTE

1. Procure mantener una moderada velocidad en nuestras carreteras. Además de necesitar un tránsito sosegado por su condición de carreteras de montaña podrá evitar a tiempo atropellos de la fauna. En caminos, no se debe circular a más de 40 km/h, salvo indicación expresa.
2. Estacione el vehículo a la entrada de nuestros pueblos pequeños. Le resultará más gratificante realizar la visita paseando y así no congestionará sus calles estrechas.

CONSUMO DE AGUA

1. Procure cerrar bien los grifos una vez usados. Una gota por segundo supone un despilfarro de 30 litros diarios, un sobre consumo que no nos podemos permitir.
2. Cierre los grifos mientras realiza otra actividad como el cepillado de dientes, el afeitado o el enjabonado de manos.
3. No utilice el WC como basurero ni accione innecesariamente la cisterna. Si ésta dispone de dispositivo de doble uso, accione el que corresponda a la necesidad de cada momento.
4. Use la ducha en lugar del baño, ya que normalmente el consumo de agua de una ducha es de 5 a 6 veces menor que el de un baño.

CONSUMO DE ENERGÍA

1. Procure apagar las luces cuando no las esté utilizando. En caso de que haya tubos fluorescentes, es recomendable apagarlos sólo si no vamos a usarlos hasta después de dos horas o más.
2. Antes de marcharse de la habitación, procure que no queden luces encendidas ni dispositivos eléctricos enchufados innecesariamente.
3. Cuando use el frigorífico, procure no abrirlo innecesariamente, dejarlo abierto mientras piensa lo que va a coger o introducir productos calientes en él, ya que todo esto fuerza la maquinaria y, por tanto, aumenta el consumo de electricidad.
4. No abuse de la climatización, pues representa un excesivo consumo de energía. Abrir o cerrar ventanas o permitir que pase más o menos luz son fórmulas que ahorran energía.
5. Apague el televisor cuando no le esté prestando atención o lo tenga en sistema de stand-by, que supone un consumo diario de 1,5 vatios.

RESIDUOS

1. Colabore en el reciclaje de residuos. Use los contenedores específicos de recogida selectiva que se hallan en el alojamiento y en el pueblo. Utilice en todo momento las papeleras de las que dispone en la habitación y en los lugares comunes.

2. Haga las compras con una bolsa de tejido o cualquier otro material reutilizable y rechace las ofertas de bolsas de plástico o envoltorios innecesarios ofrecidos por el establecimiento. De esta forma contribuirá a reducir la generación de residuos.
3. Utilice fiambreras para envasar los alimentos o picnics de excursiones.
4. No arroje los residuos que pueden resultar peligrosos para el medio ambiente (ejemplo pilas alcalinas o de botón, productos de limpieza, medicamentos, etc.) a la basura. Utilice los contenedores especializados de los que al efecto dispondrá el alojamiento.

RUIDOS

1. Asegúrese de que su vehículo está debidamente insonorizado conforme a la legislación vigente. Conduzca evitando producir fuertes aceleraciones generadoras de un ruido innecesario, especialmente si su vehículo es una motocicleta, un ciclomotor o quad.
2. Evite gritos o charlas en voz alta en lugares públicos como restaurantes, cafeterías u otras dependencias.
3. No utilice el equipo de música a volumen alto y, menos aún, con las ventanillas bajadas cuando circule por nuestros pueblos o por el entorno rural y natural.
4. Procure tener bajo el volumen de su equipo de música o televisor cuando permanece en la estancia de un alojamiento, pues seguramente estará impidiendo el descanso de su vecino.

CONSUMO

1. Contribuya al afianzamiento de la agricultura ecológica en el entorno rural de estos pueblos comprando sus productos. Esto redundará en un medio ambiente y unos alimentos de mejor calidad, exentos de sustancias químicas agresivas de la agricultura convencional. Al respecto, recomendamos que tenga presente la ecoetiqueta de la Unión Europea sobre productos ecológicos.

2. Si tiene posibilidad, seleccione aquellos productos cuyo envase dispone de la etiqueta de "material reciclable", pues facilitará así la salida ecológica de los residuos que genere.

3. Si el comercio dispone de sistema de depósito-retorno de envases (botellas de vidrio, cajas de verduras, etc.), utilícelo y evitará la generación innecesaria de residuos y facilitará su reutilización.

4. En la compra de alimentos, adquiera los productos de envases de vidrio y papel frente a los de metal y plástico. En la medida de lo posible, evite las pequeñas porciones y elija siempre envases grandes porque son más económicos y suponen menos gasto de energía y tratamiento de residuos.

5. Asegúrese de que los sprays que compre tienen la ecoetiqueta de "amigo del ozono" para evitar el deterioro de esta importante capa de la atmósfera.

6. Es aconsejable realizar compras de artesanía de los pueblos que visite. Con ello no sólo estará adquiriendo una manifestación de arte popular sino que estará contribuyendo al afianzamiento de iniciativas que mantienen viva nuestra cultura.

7. Por el mismo motivo, deguste los platos típicos de los pueblos que visita a fin de comprobar la exquisitez de sus platos, una manifestación de cultura local.

8. Igualmente, y en la medida de lo posible, escoja preferentemente los productos alimenticios producidos en el entorno rural de los pueblos que visita. De este modo, estará contribuyendo al mantenimiento de los habitantes y a la persistencia del paisaje agrario fruto de una actividad milenaria.

9. Atienda al etiquetado o las certificaciones de los productos y servicios que adquiere. Acreditaciones como la Marca Parque Natural, ISO 14000 y 9000, EMAS o Marca Calidad Certificada aseguran óptimas prestaciones en cuanto a medio ambiente y calidad.

VISITAS TURÍSTICAS

1. Disfrute con respeto de nuestro Patrimonio Histórico y Artístico. Siga en todo momento las instrucciones del guía cuando reciba este servicio.

2. Procure no tocar ni deteriorar las piezas artísticas. Una mano que pasa por una escultura, un tapiz o una pintura se suma a miles hasta producir un deterioro irreversible.
3. En las visitas a iglesias, respete el horario de culto de la población local. Absténgase de realizar fotografías en su interior (a no ser que se le autorice) y mantenga la voz muy baja en todo momento.
4. Evite la tentación de coger alguna pieza como una tesela de un mosaico como souvenir. Piense que tal acción, por sí solo perjudicial para la integridad del patrimonio, resulta gravemente perniciosa cuando se suma a la de otros visitantes.
5. No siga la tendencia generalizada de dejar testimonio de su visita rubricando su nombre en elementos del patrimonio natural o cultural como rocas, cortezas de árboles, murallas, etc. Con ello está deteriorando de manera irreversible la calidad de la visita para otros visitantes.
6. Evite ruidos molestos durante sus paseos por las calles. Respete las horas de descanso de la población y sus ritmos de vida, que no suelen coincidir con los del ocio de los visitantes.
7. Si tiene oportunidad de asistir a alguna manifestación festiva o folclórica de un pueblo, respete todo lo posible el sentimiento de su gente, aunque no comparta las creencias y ritos locales.
8. Disfrute de la visita de nuestros campos de cultivo y espacios rurales. No los pise ni recoja frutos de los cultivos sin el permiso del propietario. Disfrute de la visita de nuestros espacios naturales protegidos y respete las normas de comportamiento en este tipo de lugares. Atienda a las indicaciones de los informadores o de los carteles y senderos y otros equipamientos.
9. Es recomendable no practicar modalidades de turismo activo que puedan suponer alguna agresión al medio. Podrá informarse en centros de visitantes y puntos de información sobre las actividades permitidas, así como de los lugares y fechas habilitados al efecto.
10. Evite hacer ruido (gritando, con música, etc.) pues no sólo perjudica a otros visitantes, sino que ahuyenta a animales, a veces con efectos nocivos si con ello abandonan sus cuidados parentales.
11. No realice extracciones de ningún tipo (animales, plantas, fósiles, minerales, etc.) como souvenir o por afición coleccionista. Piense que estas acciones, multiplicadas por el número de visitantes pueden ocasionar serios problemas en la integridad de los ecosistemas de la zona, máxime cuando la extracción afecte a especies protegidas o en peligro de extinción. Haga fotografías para llevarse un recuerdo.
12. En sus rutas senderistas o en bicicleta, si va acompañado de un guía, siga sus instrucciones y, si acude solo, procure respetar los senderos y caminos marcados. No busque atajos ni abra nuevos pues redundaría en una mayor erosión difusa. Procure no arrojar desperdicios de la comida, aunque sean biodegradables; métalos en una bolsa de plástico e introdúzcala en un contenedor específico a su regreso.
13. El monte mediterráneo arde con mucha facilidad, especialmente en verano, por lo que es muy importante que se abstenga de hacer fuego o fumar en zonas forestales. Recuerde que en las áreas declaradas Parque Natural sólo se puede hacer fuego en lugares habilitados y en los meses autorizados (las épocas en las que no está permitido varían anualmente, aunque suelen ir de junio a finales de octubre).
14. Evitar aquellas acciones que puedan causar inconvenientes a las explotaciones, animales domésticos o equipamientos (vallas y pasos de ganado) de los agricultores o ganaderos y respetar el uso original de las cañadas, cediendo el paso a los rebaños y cerrando portillos ganaderos.

Datos de interés

Consejería de Turismo, Comercio y Deporte		
	Calle Juan Antonio de Vizarrón, s/n Edificio Torretriana. Isla de la Cartuja. 41092 Sevilla	Tfno.: 955 065 100 Fax: 955 065 164
	www.juntadeandalucia.es/turismocomercioydeporte/	
Delegación Provincial de Huelva	Avda. de Alemania, 1. 21071 Huelva	Tfno.: 959 00 44 00 Fax: 959 00 44 05
Turismo Andaluz	C/ Compañía, 40. 29008 Málaga	Tfno.: 901 200 020

Parque Natural Sierra de Aracena y Picos de Aroche		
Delegación Provincial de la Consejería de Medio Ambiente	C/ Sanlúcar de Barrameda, 3 21071 Huelva	Tfno.: 959 011 500 Fax: 959 011 501 / 959 010 203
	E-mail: pn.aracena.cma@juntadeandalucia.es	
Oficina del Parque Natual	Edificio Cabildo Viejo Plaza Alta, s/n. 21200 Aracena	Tfno.: 959 12 95 39 Fax: 959 12 95 38
Centro de visitantes	Plaza Alta, s/n. Edificio Cabildo Viejo. 21200 Aracena (Huelva)	Tfno./fax: 959 128 825
Oficina de Turismo de la Junta de Andalucía	Plz/ Alcalde Coto de Mora, 2 21001 Huelva	Tfno: 959 650 200 / 202 Fax: 959 650 201
	E-mail: othuelva@andalucia.org	

ALMONASTER LA REAL		
Ayuntamiento	Plaza Constitución, 1 21350 Almonaster la Real	Tfno: 959 143 007
	Web: www.almonasterlareal.com/index2.php	
ARACENA		
Ayuntamiento	Plaza Marquesa de Aracena, s/n 21200 Aracena	Tfno.: 959 126 250 Fax: 959 127 037
	Web: www.aracena.es	

AROCHE		
Ayuntamiento	Plaza Juan Carlos I, s/n 21240 Aroche	Tfno: 959 140 201 Fax: 959 140 278
	Web: www.aytoaroche.es/	
ARROYOMOLINOS DE LEÓN		
Ayuntamiento	Antonio Machado, s/n 21280 Arroyomolinos de León	Tfno: 959 197 652
	Web: www.arroyomolinosdeleon.com/	
CALA		
Ayuntamiento	Avenida Andalucía, 49 21270 Cala	Tfno: 959 191 125
CAÑAVERAL DE LEÓN		
Ayuntamiento	Pantano, 1 21388 Cañaveral de León	Tfno.: 959 465 860
CASTAÑO DEL ROBLEDO		
Ayuntamiento	Arias Montano, 1 21290 Castaño del Robledo	Tfno.: 959 465444 Fax: 959 465 507
	Web: www.castañodelrobledo.es	
CORTECONCEPCIÓN		
Ayuntamiento	Real, 66 21209 Corteconcepción	Tfno.: 959 120 030
CORTEGANA		
Ayuntamiento	Maura Montaner, 1 21230 Cortegana	Tfno.: 959 131 550
	Web: www.cortegana.org/	
CORTELAZOR		
Ayuntamiento	España, 5 21208 Cortelazor	Tfno.: 959 124 032
CUMBRES DE ENMEDIO		
Ayuntamiento	General Mola, s/n 21387 Cumbres de Enmedio	Tfno.: 959 711 023
CUMBRES DE SAN BARTOLOMÉ		
Ayuntamiento	Plaza de España, 1 21386 Cumbres de San Bartolomé	Tfno.: 959 721 011 Fax: 959 721 130

CUMBRES MAYORES		
Ayuntamiento	Plaza de España, 1 21380 Cumbres Mayores	Tfno.: 959 710 001
ENCINASOLA		
Ayuntamiento	Plaza Mayor, 3 21390 Encinasola	Tfno.: 959 714 356 Fax: 959 714 433
FUENTEHERIDOS		
Ayuntamiento	Fuente, 11 21292 Fuenteheridos	Tfno.: 959 125 002
	web: www.fuenteheridos.org/	
GALAROZA		
Ayuntamiento	Ntra. Sra. del Carmen, 2 21291 Galaroza	Tfno.: 959 123 196 Fax: 959 123 268
	Web: www.galaroza.org	
HIGUERA DE LA SIERRA		
Ayuntamiento	Plaza Constitución, 1 21220 Higuera de la Sierra	Tfno.: 959 196 061 Fax: 959 196 326
	Web: www.higueradelasierra.org/	
HINOJALES		
Ayuntamiento	Plaza de España, 21388 Hinojales	Tfno.: 959 722 733
	Web: www.hinojales.org/	
JABUGO		
Ayuntamiento	Plaza del Jamón, 1 21290 Jabugo	Tfno.: 959 121 196 Fax: 959 121 112
	Web: www.jabugo.es/	
LINARES DE LA SIERRA		
Ayuntamiento	Blas Infante, 1 21207 Linares de la Sierra	Tfno.: 959 463 728

Datos de interés

LA NAVA		
Ayuntamiento	Paseo Rosales, 2 21291 La Nava	Tfno.: 959 121 079
	web: www.ayuntamientolanava.es	
LOS MARINES		
Ayuntamiento	Plaza Carlos III s/n 21208 Los Marines	Tfno.: 959 124 030
PUERTO MORAL		
Ayuntamiento	Real, 11 21209 Puerto Moral	Tfno.: 959 120 089 Fax: 959 120 111
	web: www.puertomoral.org	
SANTA ANA LA REAL		
Ayuntamiento	Plaza, s/n 21359 Santa Ana la Real	Tfno.: 959 122 335
	Web: www.santaanalareal.es/	
SANTA OLALLA DEL CALA		
Ayuntamiento	Plaza Constitución, 2 21260 Santa Olalla del Cala	Tfno.: 959 190 175
ZUFRE		
Ayuntamiento	Peña, 1 21210 Zufre	Tfno.: 959 198 227
Gruta de las Maravillas	Pozo de la Nieve s/n 21200 Aracena	Tfno / Fax: 959 128 388 Horario: todos los días, de 10 a 13 y de 15 a 18.

Datos de interés

Transportes		
Información Dirección General de Tráfico (DGT)	Ayuda en Carretera	900 123 505
RENFE Información y reservas	Nacional	902 240 202
	Internacional	902 243 402
RENFE	Huelva	959 285 335
Autobuses		955 25 69 00
AENA		902 404 704
Otros teléfonos de interés		
Policía Nacional		091
Policía Local		092
Guardia Civil		062
Emergencias		112
Emergencias Sanitarias		061
Bomberos		080
Consumidor		900 849 090
Salud Responde		902 505 060
Información Junta de Andalucía		902 50 55 05
Información de Turismo (Turismo Andaluz)		901 200 020
Información de Turismo Joven (INTURJOVEN)		902 510 000
Teléfono de la Mujer		900 200 999
Teléfono del Menor		900 506 113
Información de Correos		902 197 197

Límite parque natural
Límite paraje natural
Carreteras de doble calzada
Carreteras de una calzada
Red de Interes General del Estado (R.I.G.E.)
Red Básica
Red Intercomarcal
Red Secundaria
Caminos, pistas
Línea de ferrocarril normal
Línea de ferrocarril desmantelado
Cabecera de término municipal
Aldeas, urbanizaciones
Límite municipal
Límite provincial
Límite autonómico
Límite Nacional
Pico montañoso
Edificación rural
Área Recreativa
Centro de Visitantes
Mirador
Monumento natural
Centro de Salud
Hotel
Pensión
Restaurante
Taller
Balneario
Conjunto historico
Castillo, Torreón
Ermita
Zona arqueológica
Cueva
B A D A J O Z
Badajoz
Cañaveral de León
Arroyomolinos de León
Hinojales
Cala
Santa Olalla del Cala
El Real de la Jara
Aracena
Puerto Moral
Zufre
Higuera de la Sierra
Campofría
La Granada de Río Tinto
Cuenca Minera

TurismoSostenible

Andalucía

JUNTA DE ANDALUCIA
CONSEJERÍA DE TURISMO, COMERCIO Y DEPORTE